Hračky našeho mládí

...hračky z období let 1940 –1990, a to jak pro kluky, tak pro holky...

str. 2

Měděný důl Bohumír

...vstupte do podzemní štoly a projděte se spodní slojí...

str. 5

Muzeum kočárků

...skvosty vyrobené od roku 1838 až do roku 1970, včetně panenek a patentních listin...

str. 11

KLADSKÉ POMEZÍ

TURISTICKÉ NOVINY - **LÉTO 2015**

Z ptačí perspektivy

Pokud máte rádi turistiku a nebojíte se výšek, pak zřejmě víte, že po náročné túře je tou nejlepší odměnou okamžik, kdy se před Vámi otevře nekonečný výhled do malebného kraje. V tu chvíli jakoby se zastavil čas a Vy si za pouhých zvuků přírody vychutnáváte barevnou mozaiku polí, luk, lesů, skal, rybníků a řek, a plnými doušky vstřebáváte energii ze slunečních paprsků, které Vám v tu chvíli příjemně pálí do obličeje. A pokud ten okamžik neznáte, pak byste si to měli vyzkoušet. Stojí za to.



Rozhledna Čáp v Teplických skalách

Členitá krajina Kladského pomezí s velkým množstvím vyhlídkových míst díky rozhlednám ožívá a stále více láká turisty. V minulém roce došlo na česko-polském pomezí k výstavbě celkem šesti nových rozhleden a k rekonstrukci dvou výhledových míst. Tři z nich se tyčí právě na území Kladského pomezí. První rozhledna byla netradiční formou usazena na vrcholu Čáp v Teplických skalách, druhou nalezneme nedaleko Babiččina údolí v obci Žernov a poslední se vypíná u pěchotního srubu nad Slavíkovem, částí obce Horní Radechová. Přestože byla výstavba realizována v loňském roce, v celé jejich kráse je můžeme obdivovat až letos. Poslední rozhledna byla totiž dokončena až koncem roku 2014. Zapálené nadšence však neodradil ani tento fakt a na rozhledny se vydali již během několika slunečných, leč mrazivých dnů, a se šálou pevně omotanou až pod nos obdivovali třpytící se vrcholky daleké krajiny. Ostatní si raději počkali na jaro a za doprovodu rozkvetlých trsů sněženek a bledulí, které se z plných sil prodraly posledními zbytky sněhu, se vydali vstříc poznávání naší krajiny z ptačí perspektivy.

Aby bylo putování po nových výhledech zábavnější, můžete si i zasoutěžit. Vaším úkolem je navštívit minimálně šest vybraných vyhlídkových míst, z nichž alespoň dvě se nacházejí v Polsku. U každého vyhlídkového místa je umístěna informační tabule, kde si najdete číselný kód, který zaznamenáte do herního plánu získaného v informačním centru. Až se Vám podaří zaznamenat šest kódů, vydáte se do jednoho z výdejních míst a získáte tam výhru v podobě dřevěného suvenýru. Ale neváhejte dlouho, odměny totiž čekají pouze na prvních 3 000 účastníků. Více informací o soutěži se dozvíte na www.euroregion-glacensis.cz nebo v informačních centrech Kladského pomezí.

Bystrý jedinec už jistě odhalil v předchozích odstavcích malou chybu. Ano, v Kladském pomezí v loňském roce nevyrostly rozhledny tři, nýbrž čtyři. Tou čtvrtou je Slavětínská rozhledna na Markoušovickém hřebeni v Jestřebích horách, u které si navíc můžete odpočinout ve stínu příjemného dřevěného altánu.

Úchvatné výhledy si však nemusíte vychutnávat jenom z rozhleden. V regionu naleznete nespočet různých vyhlídek a jiných vyhlídkových míst, které nabízí až dech beroucí a romantické výhledy na naši rozmanitou krajinu. Zavítejte například do Adršpachu a vydejte se na Křížový vrch, na jehož vrchol Vás zavede opravená křížová cesta doplněná biblickými výjevy ze 17. století. Na vrcholu si pak u železného kříže můžete odpočinout a poté se vrátit zpět po stejné cestě, nebo pokračovat dále a poznávat další zajímavá místa v okolí. V novinách Vám přinášíme rozsáhlý přehled všech rozhleden, vyhlídek a vyhlídkových míst v Kladském pomezí, takže si jistě každý vybere.



Rozhledna na Ruprechtickém Špičáku

V Kladském pomezí však nejsou jedinou novinkou rozhledny. Pomyslným opakem rozhleden mohou být různé jeskyně nebo hornické doly. A pokud i Vy v sobě chováte dobrodružného ducha a nebojíte se sestoupit z výšky rovnou do podzemí, tak právě pro Vás je v Jívce nově otevřen pozapomenutý měděný důl Bohumír. Na 400 metrů dlouhé prohlídkové trase se seznámíte s technikou dolování, uvidíte zajímavý paleontologický nález z éry dinosaurů a alespoň na krátkou dobu poznáte drsný život horníka.

Kdo by však přeci jen raději zůstal pevnýma nohama na zemi, tak i pro něj máme spoustu zajímavých tipů na trávení volného času. Kladské pomezí je jako jeden z mála regionů neodmyslitelně spjato i s vojenskou historií. Proto zde vzniklo několik spolků a klubů vojenské historie, které se snaží památku na naše hrdé vojáky zachovat a přiblížit tuto nelehkou dobu i dnešní generaci. Jedním z nich je Klub vojenské historie Náchod, který od roku 1986 spravuje Běloveský pevnostní skanzen. Jeho srdcem je pěchotní srub Březinka, který Vám tito amatérští nadšenci rádi představí a seznámí Vás s nejcennějšími exponáty. Jeho poloha je navržena tak, aby před nepřítelem zabezpečil náchodskou Branku. Proto jeho přidanou hodnotou je i krásný výhled na město a náchodský zámek.

Milovníci turistiky mohou vyrazit do Broumova a prostřednictvím nové pěší trasy poznat historické památky města a jeho nejbližšího okolí. Při svém putování si udělejte i zastávku v Muzeu Broumovska, kde Vás čeká výstava připomínající lidové roubené stavby, patřící do česko-polského příhraničí, které v historii musely postupně ustupovat nejen průmyslovým továrnám. Svoji cestu můžete zakončit prohlídkou nově revitalizovaných částí benediktinského kláštera, který nedávno prošel největší opravou za posledních více než sto let.

Chcete-li si oživit své vzpomínky a příhody z dětství, zavítejte do teprve nedávno otevřeného Muzea starožitných kočárků, panenek a patentních listin v Náchodě a poznejte unikátní sbírku kočárků doplněnou o hračky, dětské pokojíčky nebo různé technické zajímavosti. Pokud byste v myšlenkách na své dětství chtěli ještě setrvat, vydejte se z Náchoda do nedalekého Nového Města nad Metují, kde na zámku navštívíte výstavu s názvem „Hračky našeho mládí, aneb co nás bavilo v dětství". Mezi hračkami nebude chybět i dodnes velmi oblíbená Tatra 148, stavebnice Merkur, nebo proslavená hra zocelující sovětskou mládež „Vyděržaj pioněr". A kdoví, třeba i právě Vy mezi nimi najdete toho kačera, který byl Vaším věrným kamarádem po celé dětství.

V Malých Svatoňovicích se bude tradičně konat literární festival Studánecká Čapkiana, kde se i Vy můžete zapojit a přispět svým oblíbeným úryvkem textů sourozenců Čapkových, nebo se můžete pouze zaposlouchat do čtení některého z děl těchto slavných bratří. Po celou dobu bude volně přístupné muzeum a děti se mohou těšit na loutkové divadlo a spoustu her a soutěží.

Pokud chcete zažít něco netradičního, vydejte se k rybníku Brodský u Červeného Kostelce, kde si můžete zapůjčit tzv. water-bird neboli vodního ptáka. Jedná se o hliníkové skákadlo, které je poháněné pouze hopsáním toho, kdo na něm stojí. Jestliže však nevíte jak na to, pak Vám to předvedou ti největší profesionálové na 8. mistrovství České republiky pořádaném právě v kempu rybníka Brodský. Pro ty méně odvážné jsou zde k zapůjčení například koloběžky. A když se Vám to zalíbí, pak se můžete zúčastnit i velkého celostátního srazu koloběžkářů a vyzkoušet si soutěže zručnosti.

výhled na Náchod z Dobrošova

Komu není cizí tajemno a věří na kouzla a čáry, pro toho tu máme Areál muzea kouzel a magie v Jaroměři. Nahlédněte pod pokličku kouzelnictví a odhalte důvody vzniku nadpřirozena, tajemna a magie. Nejen děti mohou poté zabloudit v nově otevřeném dřevěném bludišti Don Bosco, kterým je budou provázet pohádkové postavy. Od muzea můžete dojít rovnou na vlakové nádraží a své dobrodružství ukončit netradiční cestou domů. Železniční muzeum Výtopna v Jaroměři opět pořádá oblíbené nostalgické jízdy, a tak se můžete vrátit do doby páry, kdy se ve vagonech sedělo na dřevěných lavicích a v čele vlaků bezúnavně panovala parní lokomotiva. Jen si při pohledu z okna dávejte pozor, aby Vám do oka nespadla zbloudilá saze.

Doufáme, že jsme Vás dostatečně nalákali alespoň na některé z našich tipů a že se brzy vydáte prozkoumávat pro Vás dosud neznámá místa našeho kraje, kde si dozajista každý najde to své. Další tipy naleznete v novinách, nebo také na webových stránkách www.kladskepomezi.cz a www.toulavybatoh.cz.

Text: Eva Řemínková
Foto: Jan Záliš

Hračky našeho mládí

Zámek v Novém Městě nad Metují na letošní léto opět připravuje bohatý kulturní program. Hlavním lákadlem bude zajímavá výstava Hračky našeho mládí aneb co nás bavilo v dětství, která se bude konat od 12. června do konce prázdnin v zámecké Galerii Pod Žebrovkou.

autíčko Talbot

K vidění budou hračky z období let 1940 – 1990, a to jak pro kluky, tak pro holky.

Nebudou chybět ani všechny fenomenální stavebnice, jako je například Merkur nebo Matador Korbuly. Těšit se také můžete na auta na písek včetně legendární Tatry 148, na dětské kočárky, pokojíčky a panenky od roku 1950 do devadesátých let minulého století.

Pro odvážné všech kategorií bude k dispozici slavná hra zocelující se sovětské mládeže „Vyděržaj pioněr". Pomůcka k ukázce, co udělá elektrický proud s člověkem, je z roku 1965. Tato hra byla ukázána také v populárním filmu Pelíšky.

Součástí výstavy bude také ukázka části školní třídy, jak vypadala v letech 1945 až 1970. Rodiče a prarodiče tak budou moci ukázat svým dětem a vnoučatům, jaké školní pomůcky se používaly, když do školy chodili oni. Ve „škole" budou také k vidění všechny slabikáře, jak šly časem v letech 1940 - 1990.

Pro děti i dospělé zde bude připravena herna s hlavolamy, starými hrami, kulečníkem, fotbalem, kuličkovou dráhou a dalšími zajímavostmi. Na výstavu srdečně zveme všechny návštěvníky bez ohledu na to, zdali dětmi již byli, nebo jimi stále jsou, protože zde si každý tu svoji hračku najde. Když se nabažíte výstavou, můžete zavítat na interaktivní prohlídkový okruh „Od půdy po sklep". Nenavštívíte tu pouze běžné zámecké pokoje, ale budete mít jedinečnou příležitost projít si zámek doslova „od půdy po sklep" včetně krásné zámecké kuchyně.

Text: Anna Knappová
Foto: archiv Muzea hraček Jablonec nad Nisou, Jiří Vavřín

pokojíček a panenky

Rozhledna Slavětín na Markoušovickém hřebeni

Na nejvyšším místě Markoušovického hřebene (708 m n. m.), který je součástí Jestřebích hor, byla postavena nová čtyřpodlažní 22 metrů vysoká rozhledna, která z výšky sedmnácti metrů nabízí jedinečné výhledy na Krkonoše, Rýchory, Vraní hory, Javoří hory, Českoskalicko (vodní nádrž Rozkoš), Trutnov a další zajímavá místa. U rozhledny byl navíc instalován dřevěný odpočinkový altán a panel se zajímavými informacemi o místě. K rozhledně se dostanete pěšky po zelené turistické značce z Radvanic a Petříkovic. Vydat se však můžete i z Markoušovic, Malých Svatoňovic, Jívky nebo Odolova. Kolem rozhledny se ukrývá několik objektů lehkého opevnění. Přibližně 600 metrů od ní se nachází pěchotní srub Na Pahorku, který můžete v určité dny navštívit. Pokud se vydáte po hřebenu Jestřebích hor směrem na Odolov, nezapomeňte si vychutnat i výhledy z rozhledny Žaltman. Po cestě se můžete občerstvit v Jestřebí boudě, nebo si opéci nějakou dobrotu na ohništi v dřevěném altánu U Bílého kůlu. Od rozhledny to daleko není ani do Malých Svatoňovic. Zde kromě Mariánského sadu a vojenského muzea můžete navštívit i Muzeum bratří Čapků a dozvědět se, co měl například Karel Čapek na vysvědčení za známky.

Tip na výlet!
Radvanice žel. zastávka – (modrá t. zn.): Radvanice, bus – (červená t. zn.): kostel sv. Jana Křitele, Paseka – (zelená t. zn.): Rozhledna Slavětín, Petříkovice žel. zastávka – 9 km.

Užijte si jedinečné výhledy z nové rozhledny na nejvyšším místě Markoušovického hřebene a poznejte i střípek z bohaté vojenské historie Kladského pomezí. Od železniční zastávky v Radvanicích se mírným stoupáním vydáme kolem kostela sv. Jana Křtitele až do osady Paseka, kde se můžeme občerstvit v Jestřebí boudě. Odtud nás budou až k rozhledně doprovázet v lese ukryté objekty lehkého opevnění. Až se dostatečně pokocháme výhledy na náš krásný kraj a odpočineme si v altánu u rozhledny, budeme opět za doprovodu řopíků pokračovat dále kolem pěchotního srubu Na Pahorku, až se dostaneme k vlakové zastávce v Petříkovicích, kde náš výlet končí.

Text: Eva Řemínková
Foto: Jan Záliš

Rozhledna Slavětín

HOTEL
RAJSKÁ ZAHRADA
NOVÉ MĚSTO NAD METUJÍ

ZÁŽITEK PRO VŠECHNY SMYSLY

Hotel Rajská zahrada se nachází 200 m od historického centra města na skalním ostrohu nad údolím řeky Metuje. Poskytuje malebný výhled na klenot Východních Čech, náměstí Nového Města nad Metují.

Načerpejte nové síly, odpočiňte si od každodenního spěchu v malebném prostředí luxusního hotelu, který Vám nabízí komfortní ubytování, wellness a fitness centrum, masážní studio a spa procedury.

Hotelová restaurace s terasou Vás naláká nejen skvělou a originální architekturou a designem spojené s nádherným výhledem, ale především špičkovou gastronomií. Čeká Vás příjemný personál, jehož cílem je uspokojit i ta nejnáročnější přání klientů. Pro oslavy nebo školení je připraven moderně vybavený hotelový salonek s terasou.

Tým profesionálů hotelu se postará o Vaše pohodlí, abyste se cítili jako v ráji.

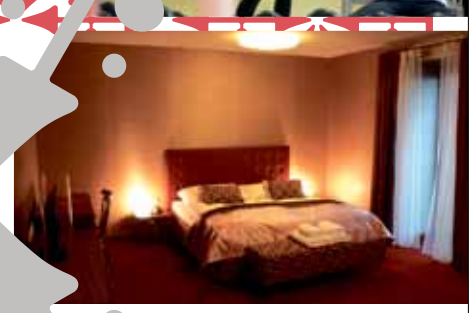

RESTAURACE zažijete báječné kulinářské zážitky okořeněné luxusním výhledem na historické centrum města a údolí řeky Metuje.
KONFERENČNÍ SÁL je vybaven audiovizuální technikou, barem a terasou s nádherným výhledem.
FITNESS moderně vybavené studio nabízí cvičení, masáže a relaxaci, služby certifikovaných osobních trenérů, fitness instruktorů a výživového poradce ...
WELLNESS nechte se hýčkat v bazénu s protiproudem a chrličem, vířivce, parní sauně nebo zážitkovými sprchami. Specialitou jsou relaxační a léčebné koupele a Kneippův chodník.
POBYTOVÉ BALÍČKY ideální dárek, který potěší každého.

Tel. recepce: +420 773 777 773, Restaurace: +420 778 424 450
E-mail: recepce@hotelrajskazahrada.cz
www.hotelrajskazahrada.cz

HOTEL | RESTAURACE | FITNESS | WELLNESS

INZERCE

Letovisko Červený Kostelec

Letní měsíce, a zejména ty prázdninové, jsou neodmyslitelně spojovány s aktivním pobytem v přírodě, cestováním a poznáváním nových krajin a lidí žijících v okolí míst našich letních pobytů. Město Červený Kostelec žije především letním obdobím, proto je také označováno jako „letovisko Červený Kostelec".

koloběžky na rybníku Brodským

Město a okolní krajinu protíná bohatá síť turistických a cykloturistických tras v různých stupních náročnosti. V bezprostředním okolí (Bohdašín) se nalézá i trasa Rallye Sudety, pravděpodobně nejtěžšího maratonu horských kol v ČR (11. – 12. 9. 2015), která je trvale značena v terénu a návštěvníci si ji tak mohou projet i mimo termíny závodu.

Svůj pobyt zde si můžete také okořenit geocachingem v místní krajině i městě samém. Místní Klub českých turistů zase organizuje zajímavé dálkové pochody, z nichž nejnáročnějšími jsou zřejmě DP Červený Kostelec – Sněžka, aneb cestou Jakuba Haliny (13. 6. 2015) a Červenokostelecká stovka (3. – 5. 7. 2015).

Vyhledávaným místem pobytu jsou místní rybníky – zde si například v kempu Brodský můžete vypůjčit koloběžky, loďky, pramice či kánoe a užít si svůj pobyt u místních rybníků, které nabízejí svým návštěvníkům perfektní zázemí s množstvím vyžití pro dospělé i pro děti. Zajímavostí je i možnost zapůjčení tzv. water-bird (skákadel) v kempu Brodský. Sportovních aktivit se tu nabízí nepřeberné množství. Jste-li příznivcem sportovního rybaření, pak naleznete své pravé místo v areálu kempu Brodský, který jako soukromý revír umožňuje rybaření i bez svazové či místní registrace. Můžete se tak těšit na královské úlovky i zajímavé rybářské závody, kterých se zde pořádá v průběhu roku několik. Koná se zde i otevřené mistrovství světa v jízdě na vodních ptácích (15. – 16. 8. 2015). Divácky zajímavé jsou srazy vodních modelářů (11. – 13. 9. 2015) nebo Končinská modelářská letecká show (14. 6. 2015), kdy se předvedou nejlepší modeláři se svými výtvory a diváci mohou obdivovat úchvatné lodní i letecké modely, ale i skvělé výkony při jejich ovládání.

vodnické slavnosti na rybníku Brodský

Rybník Špinka

Zvláštností jsou musherské závody psích spřežení (16. - 18. 10. 2015), které Vám ukážou tuto sportovní disciplínu a umění muscherů i v tomto ročním období. A pokud jste příznivci koloběžek, pak jistě nesmíte zapomenout na velký celostátní sraz koloběžkářů (18. - 20. 9. 2015), kdy kemp Brodský ožije soutěžemi zručnosti, skoky s koloběžkou do vody i spanilou jízdou.

Červený Kostelec toho svým návštěvníkům a turistům v současné době nabízí opravdu hodně. Rozmanitost výletů s pestrou nabídkou místních aktivit bude pro návštěvníky jistě dobrou inspirací a přinese všem návštěvníkům dobrý pocit z příjemně a aktivně strávených dnů na Červenokostelecku.

s radostí do vody na Brodským

Rybník Brodský a vodnické slavnosti

koloběžky na Brodským

Text: Ing. Roman Kejzlar
Foto: Tomáš Kábrt, město Č. Kostelec, Oldřich Nermuť

VÍTEJTE VE SPORTOVNÍM AREÁLU TJ SOKOL HAVLOVICE

tráva: fotbalové hřiště 60x40 m, 90x40 m
asfalt: hokejové hřiště, házenkářské hřiště
basketbalové hřiště, 2 tenisové stěny
3 volejbalová, nohejbalová, tenisová hřiště
umělá tráva: fotbalové hřiště 33x25 m
2 tenisová, volejbalová a nohejbalová hřiště
– velká trampolína, pingpongový stůl, ozvučení areálu, ruské kuželky a zahradní šachy
– minigolf – 14 jamek, beachvolejbalové hřiště, dětské hřiště



Nástupní místo vodáků • veřejné WC • občerstvení

Zajistíme firemní akce, rodinné oslavy, soustředění sportovních oddílů a zájmových sdružení.

UBYTOVÁNÍ V TURISTICKÉ UBYTOVNĚ

Při nepříznivém počasí lze využít ke sportování tělocvičnu TJ SOKOL

Turnaje a akce
– fotbalové turnaje – HAPO, HAPOSTAR, SUPERHAPOSTAR
– volejbalové, nohejbalové, streetballové turnaje
– 4 tenisové ligy, tenisový turnaj čtyřher
– Havlovická minigolfová Tour
– beachvolejbalový turnaj
– pochod Václavice–Havlovice

Sledujte aktuality na **www.havlovice.cz/sokol/index.htm**

Areál je přístupný všem sportovcům denně od 8⁰⁰ do 22⁰⁰ hodin, po dohodě i déle. Rezervace u správce p. Tohola, tel.: 737 141 504

VÍZMBURK
Zřícenina středověkého hradu

Hrad Vízmburk byl založen před rokem 1279 královským podkomořím panem Tasem z Vízmburka jako sídlo rané kolonizace kraje. Hrad ovládali páni erbu třmene a poté páni z Dubé. V roce 1447 byl hrad vypálen Slezany a opuštěn posádkou. Od té doby chátral a byl zasypán sutí. Archeologický výzkum, který probíhal v letech 1972–1982, hrad odkryl do nynější podoby. V posledních letech probíhají na hradě opravy a rekonstrukce. Národní památkový ústav, obec Havlovice a Sdružení pro Vízmburk spolupracují na záchraně tohoto architektonického skvostu.

Od května 2009 je hrad částečně zpřístupněn veřejnosti.
květen, září ..... víkendy 10–18 hodin
červen, červenec, srpen ..... denně 10–18 hodin

Sdružení pro Vízmburk, o. s.
Havlovice 38, 542 32 Úpice www.vizmburk.cz
tel.: 777 005 790 Turistické známkové místo

INZERCE

Rozhledna Na Signálu

Za letu prvních sněhových vloček byla v loňském roce dostavěna rozhledna Na Signálu (496 m n. m.). Dřevěná devětadvacetimetrová rozhledna se nachází v místní části Slavíkov nedaleko obce Horní Radechová. Po zdolání 125 ocelových schodů se dostanete až na její vyhlídkovou plošinu ve výšce pětadvaceti metrů, ze které si můžete vychutnat daleké výhledy na Ostaš, Broumovské stěny, částečně Javoří hory, Jestřebí hory, Zvičinu, Krkonoše, polské Góry Stołowe, Orlické hory a Kralický Sněžník. K rozhledně, stejně jako u Žernova, se dá pohodlně dojet autem. Pro turisty a cyklisty tu z Hronova do Náchoda prochází červená turistická značka. Tato trasa se bude jistě líbit především milovníkům vojenských památek, cestou si jich mohou prohlédnout hned několik. Dva objekty těžkého opevnění z doby před druhou světovou válkou se dokonce nacházejí přímo u rozhledny. V letošním roce bude na rozhledně nově nainstalován výhledový panel, proběhnou terénní úpravy a také bude přistavěn dřevěný altán a lavičky, kde si budete moci po náročném výstupu odpočinout a nabrat síly před další cestou.

Tip na výlet!
Hronov náměstí – (červená t. zn.): Studýnka, rozhledna Na Signálu, Studýnka - odbočit vlevo (neznačená cesta): po 250 m odbočit vpravo - (neznačená nezpevněná polní cesta): Nad Zbečníkem, rozcestí – (zelená t. zn.): Hronov, náměstí – 6 km.

Rozhledna Na Signálu

výhled z rozhledny

Nenechte si ujít nenáročný výlet a vystoupejte s námi na nedávno postavenou rozhlednu Na Signálu, kde se nám v případě příznivého počasí otevřou nezapomenutelné výhledy na krásy regionu Kladské pomezí. Z hronovského náměstí nás nejprve čeká menší stoupání přes Studýnka k rozhledně Na Signálu. Před zpáteční cestou si můžeme prohlédnout dva pěchotní sruby stojící poblíž rozhledny. Poté se vrátíme kousek zpět po stejné cestě do Studýnek, kde se dáme nejprve doleva a po pár metrech vpravo po neznačené polní cestě až na rozcestí Nad Zbečníkem. Dále mineme pěchotní srub T-S 5 a dojdeme opět na náměstí v Hronově.

Text: Eva Řemínková
Foto: Jan Záliš

INZERCE

INZERCE

INZERCE

Areál muzea kouzel a magie Jaroměř

Muzeum magie a kouzel v Jaroměři bylo otevřeno v roce 2009. Jeho zakladatelem je dlouholetý profesionální kouzelník a jaroměřský rodák Jaroslav Zach. Za dobu své existence se muzeum postupně rozrostlo o další možnosti, jak zde trávit příjemné chvíle, a proto nový název „Areál muzea kouzel a magie".

kouzelnické vystoupení

Hlavním lákadlem je především samotné muzeum, kde se návštěvníci mohou seznámit se způsobem a důvody vzniku nadpřirozena, tajemna a magie, a jejím postupným přerodem k modernímu kouzelnictví, jehož cílem je především pobavit diváka. Expozice je doplněna množstvím původních medijních kreseb, dokumentů, plakátů a rekvizit. Od května do září se každou první sobotu v měsíci od 15 hodin mohou návštěvníci těšit na zábavné kouzelnické představení, kterým je doplněna komentovaná prohlídka muzea.

V rámci zahájení letošní sezóny bylo rovněž slavnostně otevřeno nejen dětem určené pohádkové bludiště, které nese jméno Don Bosco. A proč právě Bosco? Důvody jsou hned dva. Je tomu právě 200 let, kdy se narodil Don Bosco, muž, který později v Turíně vybudoval pro opuštěné a chudé nový domov, kde jim poskytl veškerou péči a lásku, vedl je a vychovával. Snažil se jim dát i zábavu. Vymýšlel hry a hrál si s dětmi. V Turíně se narodil i jeho současník Bartolomeo Bosco. Italský iluzionista a jeden z nejvýznamnějších salonních kouzelníků 19. století, který na svých cestách dvakrát zavítal i do Prahy. Právě připomenutím těchto dvou významných osobností a novým bludištěm chceme navázat na péči o děti.

V areálu muzea magie a kouzel naleznete také sekci záhadologů a parapsychologů, věštírnu nebo odbornou kouzelnickou knihovnu. Můžete si vyzkoušet existenciální egyptské pyramidy a prohlédnout výstavu výtvarných děl Markéty Škopkové. V průběhu roku je rovněž v provozu kino Ponrepo II. a pro vážné zájemce bude možné vyzkoušet si atmosféru spiritistických seancí s vyvoláváním duchů.

Text: členové Magické lóže M. S. Patrčky
Foto: archiv muzea

areál muzea

Rozhledna Žernov

V listopadu loňského roku byla dokončena rozhledna na Žernově (375 m n. m.). Čtyřiadvacetimetrová rozhledna Žernov, která vznikla v areálu sokolovny u fotbalového hřiště, má vyhlídkovou plošinu ve výšce osmnáct metrů. Na ni vede přesně dvaadevadesát schodů a při dobré viditelnosti se Vám naskytnou výhledy na Krkonoše, Jestřebí hory, Orlické hory a Polabí. Kromě terénních úprav čeká rozhlednu ještě nainstalování výhledového panelu, díky němuž se budete moci lépe orientovat v okolní krajině. Až k rozhledně se dá dojet autem. Pro ty, kteří se sem chtějí dostat pěšky nebo na kole, tudy vede modrá turistická značka. Od rozhledny se můžete vydat k nedalekému Rýzmburskému altánu. Severně od rozhledny, přibližně po čtyřech kilometrech, se nachází zřícenina hradu Červená Hora, ze kterého se do dnešních dnů zachovaly pouze základy hradeb a zdí, hradní příkop a část věže. Ke Starému bělidlu vede od rozhledny příjemná cesta, která lemuje jižní část pohádkového Babiččina údolí a dovede Vás až k ratibořickému zámku.

Rozhledna Žernov

Tip na výlet!
Olešnice, žel. zastávka – (žlutá t. zn.): Mstětín – (modrá t. zn.): zříc. hradu Červená Hora, Slatinský mlýn – (červená t. zn.): Červený most – (modrá t. zn.): Rýzmburský altán, Rozhledna Žernov, Rýzmburský altán – odbočit vlevo (neznačená cesta, poté žlutá t. zn.): Pohodlí – (červená t. zn.): Bílý most, Ratibořice, Česká Skalice – okraj (žlutá t. zn.): žel. stanice, Česká Skalice – 15 km.

Vydejte se s námi napříč Babiččiným údolím a vychutnejte si výhledy na Krkonoše, Jestřebí hory, Orlické hory a Polabí z nové rozhledny na Žernově. Náš výlet začíná u vlakové zastávky v Olešnici, odkud pokračuje přes Mstětín ke zřícenině hradu Červená Hora, kolem Rýzmburského altánu až k rozhledně na Žernově. Poté se trasa malý kousek vrací zpět, pokračuje kolem Viktorčina splavu, Starého bělidla, ratibořického zámku a končí v České Skalici, takže mimo jiné stihneme poznat i místa z „Babičky", nejznámějšího literárního díla spisovatelky Boženy Němcové.

Text: Eva Řemínková
Foto: Jan Záliš

výhled z rozhledny směrem k Rozkoši

Měděný důl Bohumír

O tom, že hornictví má v oblasti Jestřebích hor bohatou historii, jsme se již několikrát zmiňovali. V letošním roce, konkrétně od 1. 6. 2015, však můžete také navštívit měděný důl Bohumír v Jívce a podívat se do hlubin naší země, seznámit se s technikou dolování surovin a zakusit na vlastní kůži pocity horníků pracujících v podzemí.

přední část štoly

V okolí obce Jívka byly ve výchozech permokarbonských sedimentárních vrstev odkryty v 19. století radvanické černouhelné sloje a také tři žíly s měděným zrudněním. Od poloviny 19. století pak byly dvě z nich následně systematicky těženy, přičemž ve druhé polovině 20. století to bylo i na dole Bohumír v Jívce. Těžba byla následně v roce 1965 ukončena a důl byl uzavřen.

Vstup do dolu – štolu Bohumír včetně prostor bývalého dolu Bohumír převzala v roce 2012 do své péče o. p. s. Důl Jan Šverma Žacléř. Ta zde od listopadu 2013 provádí na základě dotačního projektu v rámci česko-polské spolupráce s městem Kowary zpřístupnění úvodní prohlídkové trasy dlouhé cca 400 m.

figuríny horníků při stavbě dveřeje

Návštěvníci tak mají možnost vstoupit do podzemí štolou Bohumír, projít se chodbou ve spodní sloji Bohumír, prohlédnout si bývalou strojovnu pro dopravu na spodní patro a původní, dobře zachovalou část stěnové dobývky. Na trase je čeká zajímavá geologie sedimentárního ložiska, paleontologický nález, obnovená původní výztuž a samozřejmě i figuríny horníků při práci.

Text: Ing. Karel Novotný
Foto: archiv Dolu Jan Šverma, o. p. s.

zadní část štoly

INFORMAČNÍ CENTRUM
BROUMOVSKA

- INFORMAČNÍ SERVIS
- BEZPLATNÉ PROPAGAČNÍ MATERIÁLY
- UPOMÍNKOVÉ PŘEDMĚTY
- FREE WIFI
- MULTIMEDIÁLNÍ KIOSEK
- BEZBARIÉROVÝ PŘÍSTUP
- PŘEDPRODEJ A PRODEJ VSTUPENEK

OTEVÍRACÍ DOBA
Květen, červen, říjen, listopad PO - PÁ 8:00 - 17:00, SO 9:00 - 14:00
Červenec, srpen, září PO - PÁ 8:00 - 17:00, SO - NE 9:00 - 14:00
Prosinec - duben PO - PÁ 8:00 - 16:00

Mírové náměstí 105
CZ 550 01 Broumov
T.: +420 491 524 168
E.: info@broumov.net
www.broumov-mesto.cz

MUZEUM PAPÍROVÝCH MODELŮ
MPMPM
POLICE NAD METUJÍ

MUZEUM PAPÍROVÝCH MODELŮ JE JEDINÝM MÍSTEM SVÉHO DRUHU V ČESKÉ REPUBLICE, KDE PAPÍR OŽÍVÁ A VYPRÁVÍ PŘÍBĚHY O MINULOSTI, SOUČASNOSTI I BUDOUCNOSTI.

OTEVŘENO DENNĚ VČETNĚ PONDĚLÍ
DĚTI DO 6 LET VSTUP ZDARMA
WWW.MPMPM.CZ

e-mail: info@mpmpm.cz, mobil: 777 828 657

INZERCE

Kam v pondělí?

Přijeli jste k nám v pondělí a nevíte, kam zajít, aby nebylo zavřeno? Přinášíme vám souhrn všech objektů, které můžete navštívit i v pondělí během prázdnin.

Adršpašské skalní město
Zakoupená vstupenka je platná i v Teplickém skalním městě, pokud jste přišli Vlčí roklí.
duben - říjen: po 8 – 18
t.: +420 491 586 012, info@skalyadrspach.cz; www.skalyadrspach.cz

Benediktinské opatství sv. Václava, Broumov
Klášter, kostel sv. Vojtěcha, bývalé gymnázium, klášterní knihovna a Muzeum Broumovska.
červenec – srpen: po 9 – 16
t.: +420 491 522 171, klaster@broumovsko.cz; www.klaster-broumov.cz

Dřevěný hřbitovní kostel Panny Marie, Broumov
Druhá nejstarší celodřevěná stavba v Evropě.
červenec – srpen: po 9 – 12, 13 – 17

Pivovarské muzeum Broumovska, Broumov
Pivo vyráběné pod značkou Olivětínský Opat je představitelem tzv. piva českého typu.
červenec – srpen: po 10 – 16
t.: +420 602 642 672, +420 721 520 555, opat@pivovarbroumov.cz; www.pivovarbroumov.cz

Muzeum Boženy Němcové, Česká Skalice
Život a dílo B. Němcové, galerie J. Winterové Mezerové, J. Vondráčka, maloskalická tvrz.
červenec – srpen: po 9 – 17
t.: +420 491 451 285, info@muzeumbn.cz; www.muzeumbn.cz

UPM – Muzeum textilu, Česká Skalice
Historie a vývoj rukodělní i průmyslové textilní výroby, tradice bavlnářství a historie textilních tiskáren ve východních Čechách.
červenec – srpen: po 9 – 17
t.: +420 491 452 933, textilmuz@atlas.cz; www.upm.cz

Areál Barunčiny školy, Česká Skalice
Třída z 19. století, expozice věnovaná prusko - rakouské válce z roku 1866.
červenec – srpen: po 9 – 17
t.: +420 491 451 285, +420 737 753 047, info@muzeumbn.cz; www.muzeumbn.cz

Zámek Ratibořice, Česká Skalice
Podoba zámku pochází z 18. stol., ve stylu malých italských letohrádků.
červenec – srpen: po 10 – 16
t.: +420 491 452 123, info@zamekratiborice.cz; www.zamek-ratiborice.cz

Babiččino údolí, Česká Skalice
Staré bělidlo, Viktorčin splav, mlýn, mandl, pomník Babičky s dětmi a další objekty.
červenec – srpen: po 10 – 16 – Staré bělidlo, mlýn
t.: +420 491 452 123, info@zamekratiborice.cz; www.zamek-ratiborice.cz

Rozhledna na Jiráskově chatě, Dobrošov
červenec - srpen: 10 – 18
t.: +420 775 086 305, jiraskovachata@email.cz; www.jiraskovachata.cz

Hrad Vízmburk, Havlovice
Založen před rokem 1279, později byl vypálen a zasypán, odkryt v letech 1972 – 1982.
červenec – srpen: po 10 – 18
t.: +420 777 005 790, www.vizmburk.cz

Mlýn Dřevíček, Horní Dřevíč - Hronov
červenec – srpen: po 9 – 12.30, 13 – 18
t.: +420 739 049 450, +420 491 487 136, info@mlyndrevicek.cz; www.mlyndrevicek.cz

Pevnost Josefov, Josefov
červenec – srpen: po 9 – 12, 13 – 18
t.: +420 491 812 343, info@pevnostjosefov.cz; www.pevnostjosefov.cz

Muzeum W. Matušky, Josefov
červenec – srpen: po 9 – 12, 13 – 18
t.: +420 491 812 343, info@pevnostjosefov.cz; www.pevnostjosefov.cz

První vojensko – historické muzeum M. Frosta, Josefov
červenec – srpen: po 9 – 12, 13 – 18
t.: +420 491 812 343, info@pevnostjosefov.cz; www.pevnostjosefov.cz

Zámek Náchod, Náchod
Původně gotický hrad ze 13. stol., poté přestavěn na renesanční zámek.
červenec – srpen: po 10 – 16
t.: +420 491 426 201, nachod@npu.cz; www.zamek-nachod.cz

Muzeum starožitných kočárků, panenek a patentních listin, Náchod
po 10 – 16
t.: +420 606 486 372, www.starozitnekocarky.cz

Pěchotní srub N - S 84 VODA, Náchod
Unikátní expozice věnovaná československé armádě.
červenec – srpen: po 10 – 18
t.: +420 731 886 069, +420 603 776 961 muzeum@brezinka.cz; www.brezinka.cz

Pěchotní srub N - S 81 LOM, Náchod
Expozice věnovaná československému opevnění.
červenec – srpen: po 10 – 18
t.: +420 731 886 069, +420 603 776 961 muzeum@brezinka.cz; www.brezinka.cz

Pěchotní srub N - S 82 Březinka, Náchod
Objekt je plně zrekonstruován do původní podoby z roku 1938.
červenec – srpen: po 10 – 18
t.: +420 731 886 069, +420 603 776 961 muzeum@brezinka.cz; www.brezinka.cz

Zámek Nové Město nad Metují
Založen v r. 1501 jako gotický hrad, renesančně přestavěn Pernštejny na zámek.
červenec – srpen: po 9 – 17
t.: +420 491 470 523, zamekpokladna@zameknm.cz; www.zameknm.cz

Pevnost Dobrošov, Náchod
Pevnost Čs. pohraničního opevnění 1937 - 1938.
květen – září: po 10 – 18
t.: +420 724 120 498; http://rmn.wz.cz

Muzeum stavebnice Merkur, Police nad Metují
Ocelové město, nejstarší stavebnice z roku 1920, velké kolejiště Merkur a celá řada exponátů.
červenec – srpen: po 9 – 12, 13 – 17
t.: +420 491 541 262, merkur@merkurtoys.cz; www.merkurpolice.cz

Muzeum papírových modelů, Police nad Metují
Expozice modelového světa z papíru je jedinou svého druhu nejen v ČR.
květen – září: po 9 – 11.30, 12 – 17
t.: +420 777 828 657, + 420 498 100 910, info@mpmpm.cz; www.mpmpm.cz

Muzeum motocyklů a hraček Šestajovice
České silniční i sportovní motocykly. Expozice „Panenky a kočárky našich babiček“.
červenec – srpen: po 10 – 18
t.: +420 774 903 530, koutasecek@seznam.cz; www.muzeum-motocyklu.cz

Poutní kostel P. Marie Pomocné s barokní poustevnou, Teplice nad Metují
Ivanitská poustevna je evropskou raritou.
červenec – srpen: po 10 a 17
t.: +420 776 869 379, sdruzeni@poustevnateplice.cz; www.poustevnateplice.cz

Teplické skalní město
Naučná stezka, dětská hra „Za pokladem Teplických skal“ a možnost projití části okruhu s průvodcem.
letní sezóna: po 8 – 18
t.: +420 491 581 197, info@teplickeskaly.com; www.teplickeskaly.com

Hvězdárna Úpice
Denní a noční pozorování oblohy.
duben – srpen: po 16 – 24
září: po 16 – 23
t.: +420 499 882 289, www.obsupice.cz

AREÁL ZDRAVÍ A SPORTU MEZIMĚSTÍ - AQA LAND

V Meziměstí,
které je obklopeno romantickou a úchvatnou krajinou Javořích hor, vznikl před čtyřmi lety nový areál pro sport, koupání, rekreaci a volný čas s názvem: Areál zdraví a sportu – **AQA Land**.
Dominantou nového koupaliště jsou rozměrné nerezové bazény. Pro plavce je zde 25m dlouhý bazén se čtyřmi plaveckými dráhami. Přístup do tohoto bazénu je vhodný i pro zdravotně znevýhodněné občany. Druhý rekreační bazén nabízí mnoho možností – vodní trysky, masážní vzduchovou lavici, perličkovou masáž, šplhací síť a vodní hřib. Kromě všech těchto atrakcí ústí do tohoto bazénu 60m dlouhý tobogán a široká skluzavka. Pro nejmenší děti je určen třetí bazén s šikmou přelivnou plochou a jemnou perličkovou masáží.
Kvalita vody v bazénech je zajištěna moderní technologií, díky které dochází k rychlé cirkulaci vody, její filtraci a následnému čištění. V areálu je k dispozici moderní sociální zařízení s převlékárnami a šatnami. Plochy určené k odpočinku jsou situovány jak na přímém slunci, tak i ve stínu.
Pro sportovní nadšence je v areálu celá řada sportovních možností. K dispozici je nově vybudované víceúčelové sportoviště s umělým povrchem, které je určeno pro volejbal, nohejbal, tenis apod. Hráči golfu jistě ocení minigolfové hřiště s 26 drahami. Na své si přijdou i ti, kteří rádi hrají stolní tenis. Rodiny s dětmi určitě využijí dětské hřiště s pískovištěm, kolotočem, houpačkami a skluzavkou.
Občerstvení v prostoru koupaliště je zajištěno formou bufetu a rychlého občerstvení s venkovním posezením. Návštěvníkům jsou k dispozici dvě parkoviště pro automobily a také dvě plochy pro odstavení jízdních kol.

Provozní doba areálu
je denně od června do září, za předpokladu vhodných klimatických podmínek v čase 9.00 - 19.00 h. V pondělí je otevřeno od 12.00 h z důvodu sanitárních opatření. Na bezpečnost areálu dohlížejí zkušení plavčíci a půvabné plavčice.
V blízkosti areálu se nachází velké množství cyklotras a cyklostezek, které vzájemně spojují mnoho pozoruhodných a atraktivních míst regionu, kterými jsou např. Teplické skály, Adršpach, Broumovský klášter nebo Broumovské stěny s vyhlídkou Hvězda atd. Za zmínku určitě stojí výlet po krásách barokních kostelů v přilehlých vesnicích (Vižňov, Vernéřovice, Ruprechtice aj.), které zde byly postaveny podle významných architektů a stavitelů K. a K. I. Dientzenoferů v 18. století. Všechny tyto kostely patří do tzv. skupiny broumovských kostelů a každý rok se zde konají koncerty v rámci hudebního festivalu Za poklady Broumovska. Pokud se vydáte do Vižňova, kromě návštěvy kostela sv. Anny můžete zavítat do „Geoparku vnitrosudetská pánev“, který se nachází v těsné blízkosti barokního kostela. Zde jsou pod širým nebem umístěny exempláře hornin z širokého okolí. Ti, co rádi tráví čas v přírodě, se mohou vydat na Ruprechtický Špičák, který se svojí výškou 880 m. n. m. je nejvyšším vrcholem české části Javořích hor. Na samém vrcholu byla v roce 2002 otevřena rozhledna, která je volně přístupná. Odtud je překrásný výhled do širokého okolí hor na české i polské straně.
Veškeré informace naleznete na internetových stránkách:
www.mezimesti.cz nebo **www.koupaliste.mezimesti.cz**.
Těšíme se na Vaši návštěvu a věříme, že se Vám u nás bude líbit.

INZERCE

Kladské pomezí – místo pro náš příběh

To je název projektu, který realizuje Branka, o. p. s., destinační společnost pro oblast Kladské pomezí, již od září 2014. V rámci tohoto projektu vznikl obrazový propagační image materiál ve čtyřech jazykových mutacích představující ucelenou nabídku regionu od Jaroměře až po Adršpach. Souběžně s tímto materiálem vyšly i tematické letáky na téma pohyb, kulturní památky, příroda a TOP akce regionu. Poslední z řady je věnovaná dětem. Tiskoviny budou představeny na domácích a zahraničních veletrzích cestovního ruchu, v regionálních informačních centrech a na významných kulturních akcích.



Ruku v ruce s vydáním nových propagačních materiálů Branka, o. p. s. pořídila i nové aktuální mapové podklady a fotobanku s 360 fotografiemi celého Kladského pomezí.

Připravujeme také modernizaci webových stránek www.kladskepomezi.cz, kde bude nejen viditelná změna grafiky, ale především struktura a funkčnost v rámci komunikace s mobilními telefony a sociálními sítěmi.

Dalšími výstupy tohoto projektu budou propagační stany a velkoformátové fotografie, které můžete vidět na místních kulturních, sportovních nebo společenských akcích. Součástí projektu je také tvorba marketingové strategie na období 2015 - 2020.

V neposlední řadě se uskutečnilo v květnu tohoto roku odborné sympozium v prostorách novoměstského zámku, kde přednášeli místní historici spolu s profesory z českých a polských univerzit. Hlavním tématem sympozia byly dějinné události regionu a lidská činnost.

Cílem projektu, jehož realizace bude ukončena v červenci 2015, je propagace a osvěta rozvoje cestovního ruchu a značky Kladské pomezí mezi místními obyvateli.

Text: Lenka Lembejová
Foto: Jan Záliš

Koupaliště

UMĚLÁ KOUPALIŠTĚ

Koupaliště Hronov
Velký Dřevíč
Koupání s vodou z přírodního toku.
www.autokempvelkydrevic.cz

Plavecký areál Jaroměř
ul. K. Lánského
Vyhřívaný bazén, dvouproudová skluzavka, dětské hřiště, půjčovna slunečníků, hřiště na plážový volejbal a stolní tenis.
www.bazenjaromer.cz

Jiráskovo koupaliště Náchod
ul. Kostelecká 1174
Skluzavky, dětský bazének, parkoviště.
www.sportnachod.cz

Koupaliště Police nad Metují
ul. Ke Koupališti
K dispozici je 25 m dlouhý bazén pro plavce, bazén pro neplavce a brouzdaliště, stolní tenis, kuželky, pískoviště.
www.sportvpolici.cz

Koupaliště Teplice nad Metují
www.teplicenadmetuji.cz

PŘÍRODNÍ KOUPALIŠTĚ

Rybník Brodský u Červeného Kostelce
Rybník s možností koupání, travnatá pláž, písečné dno rybníka, možnost rybolovu, vybavený autokemp s širokou nabídkou ubytování a služeb.
www.campbrodsky.cz

Rybník Špinka u Červeného Kostelce
Rybník o rozloze cca 40 hektarů, na jehož břehu se nachází jedno z mála pravých nefalšovaných tábořišť.
www.taboristespinka.cz

Vodní nádrž Rozkoš u České Skalice
Možnost koupání, rybaření, vybavený autocamp s širokou nabídkou ubytování a služeb.
www.atcrozkos.cz

windsurfing na Rozkoši

Městské muzeum ve Rtyni v Podkrkonoší

se vedle expozic etnografie a selských bouří 1775 může pochlubit největší expozicí hornictví v severovýchodních Čechách. Hornická expozice mapuje 400 let těžby uhlí v Jestřebích horách v letech 1590 až 1990. Návštěvník uvidí historické důlní mapy, kolekci důlních kahanů, sbírku hornických přileb, historické i současné nářadí a nástroje horníků, minerály a fosilie Jestřebích hor a přístroje důlních měřičů a geologů. Soubor slavnostních hornických uniforem doplňuje dvojici historických hornických praporů z let 1828 a 1842. Těžkou a nebezpečnou práci důlních záchranářů přibližuje sbírka dýchacích přístrojů a dalšího vybavení záchranářů. Expozici doplňují modely jednotlivých dolů a jejich strojního vybavení a malá galerie kreseb s hornickou tématikou malíře Oldřicha Jirky. Na hornickou expozici navazuje naučná stezka po hornických památkách. Vedle návštěvy muzea je možná i prohlídka vnitřku dřevěné zvonice z roku 1592.

Městské muzeum Rtyně v Podkrkonoší
Otevřeno:
V. – X. út - ne 9.00 - 12,00, 13.00 - 16.00
tel.: +420 491 614 218, +420 602 123 990, www.rtyne.cz
prohlídka zvonice pouze do 15.30

INZERCE

Kulturní, společenské a sportovní akce

— Květen —

1. 5. – 30. 9. 2015 / 9 h
Výstava z šatníků našich babiček
Nové Město nad Metují, muzeum
www.muzeum-nmnm.cz

11. – 17. 5. 2015
Studentský festival Náchodská Prima sezóna
Náchod, celé město
www.primasezona.cz

12. – 17. 5. 2015
Letokruhy Josefova
Josefov, Bastion IV.
+420 604 861 663

16. 5. 2015 / 14.30 – 23.50 h
Pevnost Fest
Jaroměř, Autopark Josefov
www.divadlojaromer.cz

16. 5. 2015/ 9 h
Jarmáreček dětí ZŠ Malé Svatoňovice
Malé Svatoňovice, areál 1. stupně ZŠ
www.zsms.cz

16. 5. 2015 / 9:30 h
Májový jarmark
Teplice nad Metují, náměstí
www.teplicenadmetuji.cz

18. – 28. 5. 2015
Festival Camerata Nova Náchod
Náchod
www.mestonachod.cz

21. 5. 2015
Hronovský skřivánek
Hronov, Sál Josefa Čapka
kis@mestohronov.cz, www.mestohronov.cz

22. 5. 2015
Mikulášovy prázdniny
Červený Kostelec, Divadlo J. K. Tyla
www.nsuvadi.cz

23. 5. 2015
0. ročník Polické zelňačky
Police nad Metují, náměstí
www.policko.cz

26. 5. 2015 / 14 h
Slavata Triatlon tour
Náchod-Běloves, dopravní hřiště
www.slavatatriatlontour.cz

29. 5. 2015 / 19 h
Noc kostelů
Broumov, Kostel sv. Ducha
www.broumov-mesto.cz

29. 5. 2015
Noc kostelů
Jaroměř - Chrám sv. Mikuláše, Husův sbor CČSH,
Josefov - Kostel Nanebevstoupení Páně, Semonice –
Kostel Českobratrské církve evangelické
www.farnostjosefov.cz

29. – 31. 5. 2015
18. Moto víkend na Broďáku
Červený Kostelec, Kemp Brodský
www.vecnajizda.cz, www.campbrodsky.cz

30. 5. 2015 / 8 h
Festival cyklistiky
Úpice - Havlovice
www.kolopro.cz

30. 5 2015
Boučkova Jaroměř
Jaroměř, Boučkovo loutkové divadlo
www.bodi.cz

30. 5. 2015 / po celý den
Den řemesel
Police nad Metují, klášter a klášterní zahrada
www.julinka.polickej.net

30. – 31. 5. 2015
MČR v koloběhu 2015
Náchod, www.mestonachod.cz

30. – 31. 5. 2015
Koletova Rtyně 2015
Rtyně v Podkrkonoší, areál Na Rychtě
+420 602 619 663, kultura@mestortyne.cz,
www.koletovka.cz

— Červen —

červen – září 2015 (27. 6., 22. a 29. 7., 5. a 12. 8., 12. 9.)
Večerní prohlídky zámku
Nové Město nad Metují, zámek
www.zameknm.cz

4. – 7. 6. 2015
Beach volleyball
Hronov, nám. Čs. armády
+420 724 781 859

5. – 7. 6. 2015
Josefov není Off-Line, slackline meeting
Josefov, Bastion IV
+420 725 022 287

6. 6. 2015 / 7 h
Krvavej Čepelka
Malé Svatoňovice, nám. K. Čapka
+420 732 521 297, www.malesvatonovice.cz

6. 6. 2015 / 10 h
Den města Úpice
Úpice, náměstí T. G. M.
www.upice.cz

7. 6. 2015
Dětský den
Červený Kostelec, Vízmburk
www.vizmburk.cz

7. – 13. 6. 2015
Novoměstský hrnec smíchu
Nové Město nad Metují, Kino 70
www.mestskyklub.cz

9. – 12. 6. 2015 / 9 h
Barunčina škola aneb
Když chodila Božena Němcová do školy
Česká Skalice, Barunčina škola
www.svcbajo.cz

10. – 14. 6. 2015 / 9 h
Za Babičkou Boženy Němcové do Ratibořic
Česká Skalice, Ratibořice
www.zamek-ratiborice.cz

10. 6. 2015
Deštivé dny
Červený Kostelec, Divadlo J. K. Tyla
www.nsuvadi.cz

11. – 13. 6. 2015
MetalGate Czech Death Fest 2015
Červený Kostelec, Kemp Brodský
www.czechdeathfest.cz

12. 6. – 31. 8. 2015 / 9 h
Výstava Hračky našeho mládí
Nové Město nad Metují, zámek
www.zameknm.cz

13. 6. 2015 / 10 h
Studánecká Čapkiana
Malé Svatoňovice, nám. K. Čapka
+420 724 025 847, www.malesvatonovice.cz

13. 6. 2015
Oslavy 25. výročí ZUŠ
Police nad Metují, náměstí a Kolárovo divadlo
www.zuspolice.cz

13. 6. 2015 / 6 – 10:40 h
Dálkový pochod s cyklotrasami „Barunka"
Česká Skalice, start u sokolovny
www.c-skalice.webnode.cz

13. 6. 2015 / 14 – 22 h
Setkání v trávě
Jaroměř, Sady T. G. Masaryka
www.divadlojaromer.cz

13. 6. 2015
Úpění 2015
Řeka Úpa, Havlovice – Ratibořice
www.upeni.cz

13. 6. 2015
Cestou Jakuba Haliny
Červený Kostelec, sokolovna
www.kct.cervenokostelecko.cz

13. 6. 2015 / 10 h
Slavnostní otevření
Zemědělského muzea
Radeč
www.chalupeni.cz

14. 6. 2015
Končinská modelářská show
Červený Kostelec, Modelářské letiště Končiny
www.falemo.cz

14. 6. 2015 / 13 h
Víkend otevřených zahrad
Česká Skalice, Vila Čerych
www.centrumrozvoje.eu

18. 6. 2015
11. Hronovské hádě
Hronov, Jiráskovo divadlo
kis@mestohronov.cz, www.mestohronov.cz

19. 6. 2015 / 19 h
Koncert folklor beatové kapely DOCUKU
Police nad Metují, areál u Nebíčka
www.policko.cz

20. 6. 2015 / 13 h
Broumovská kytara
Broumov, Dětské hřiště
www.broumovskakytara.cz

20. 6. 2015
Běh z Police do Police
a Svatojánský jarmark
Police n. Metují - Žďár nad Metují
www.policko.cz

20. 6. 2015 / 13 h
Dřevíčská lávka
Velký Dřevíč, areál koupaliště
lavka@velkydrevic.cz, www.velkydrevic.cz/lavka

20. – 21. 6. 2015
Písečné hrátky
nejen pro rodiny s dětmi
Náchod, Masarykovo náměstí
www.mestonachod.cz

26. – 27. 6. 2015
Broumovská pouť
Broumov, Schrollův park
www.broumov-mesto.cz

27. 6. 2015
Festival U nás na zámku
Nové Město nad Metují, zámek
www.unasnazamku.cz

27. 6. 2015
Skety
Nové Město nad Metují, zámek
www.nsuvadi.cz

27. 6. – 29. 8. 2015 / 18 h
Festival za poklady Broumovska
www.zapoklady.cz

— Červenec —

červenec 2015
Tradiční Špinkovský pyžamový bál
Červený Kostelec, Rybník Špinka
www.taboristespinka.cz

červenec – srpen 2015
Letní terasa Pellyho domů
Police nad Metují, Pellyho domy
www.spolekapeiron.cz

2. – 5. 7. 2015
Czech Mountainbike Trilogy
Teplice nad Metují, Městský park
www.mtbtrilogy.cz

3. – 5. 7. 2015
Červenokostelecká 100
Červený Kostelec, sokolovna
www.kct.cervenokostelecko.cz

5. – 6. 7. 2015 / 9 h
Memoriál J. Anderle a M. Sojky
Malé Svatoňovice, tenisový areál
+420 602 356 454

5. 7. a 30. 8. / 18 h
Letní koncerty pro mladé
Nové Město nad Metují, Husovo náměstí
www.mestskyklub.cz

10. – 12. 7. 2015
Tropická charitativní pouť
Česká Skalice, u restaurace Tropical
www.tropical.cz

13. – 17. 7. 2015
Letní výtvarná škola pro děti
Police nad Metují, Muzeum papírových modelů
www.mpmpm.cz

16. – 19. 7. 2015
Adršpach highline meeting
Dolní Adršpach, fotbalové hřiště
www.skalyadrspach.cz

16. – 19. 7. 2015
Orientační běh
Teplice nad Metují
www.orientacnibeh.cz

18. 7. 2015
Pivobraní 2015
Náchod, Masarykovo nám.
www.pivobrani.eu

18. 7. 2015 / 9 h
Muzejní trhy
Nové Město nad Metují, muzeum
www.muzeum-nmnm.cz

18. 7. 2015 / 20:30 h
VI. Ratibořické Nocturno
Česká Skalice, zámek Ratibořice
www.zamek-ratiborice.cz

18. 7. 2015 / 13.30 – 23.50 h
Josefovská slavnost
Jaroměř, Dolík v Josefově
+420 777 008 248, www.josefov.cz

18. – 19. 7. 2015
Hronovská pouť
Hronov, park A. Jiráska
+420 736 629 643, www.mestohronov.cz

21. 7. – 25. 7. 2015
Malé letní divadlení
Broumov, Kostelní náměstí
www.broumov-mesto.cz

24. 7. – 1. 8. 2015
Akademické týdny
Nové Město nad Metují, Pavlátova louka
www.akademicketydny.info

25. 7. 2015 / 12 h
Velká cena
Nového Města nad Metují
Nové Město nad Metují, stadion gen. Klapálka
www.sportklub.cz

25. 7. 2015
Svatoanenské zahradní slavnosti
Žireč, areál Domova a zámecký park
+420 724 176 083, holcova@dsj-zirec.cz,
www.domovsvatehojosefa.cz

25. 7. 2015 / 19:30 h
Country Bál
Teplice nad Metují, Zdoňov náves
www.bukzdonov.webgarden.cz

31. 7. 2015 / 19 h
Muzejní noc
s Janem Černčickým z Kácova
Nové Město nad Metují, muzeum
www.muzeum-nmnm.cz

31. 7. – 2. 8. 2015
Vodnické slavnosti
Červený Kostelec, Kemp Brodský
www.campbrodsky.cz

31. 7. – 8. 8. 2015
85. Jiráskův Hronov
Jiráskovo divadlo, sál J. Čapka, Sokolovna, park A. Jiráska
kis@mestohronov.cz, www.mestohronov.cz

— Srpen —

5. – 8. 8. 2015
Brutal Assault Open air festival
Jaroměř, Josefov – Ravelin XIII.
www.brutalassault.cz

8. 8. 2015 / 13 h
Automobiloví veteráni
& Swing Sextet v Ratibořicích
Česká Skalice, zámek Ratibořice
www.zamek-ratiborice.cz

8. 8. 2015 / 20 h
Taneční zábava NANOVOR
Teplice nad Metují, fotbalové hřiště
www.teplicenadmetuji.cz

8. 8. 2015 / 15 h
Nota 2015
Rtyně v Podkrkonoší, nádvoří staré Rychty
+420 602 619 663, kultura@mestortyne.cz,
www.rtyne.cz

8. – 9. 8. 2015
Svatovavřinecká pouť
Náchod , Masarykovo náměstí
www.mestonachod.cz

15. 8. 2015 / 14
Den obce Malé Svatoňovice
Malé Svatoňovice, sportovní areál
www.malesvatonovice.cz

15. – 16. 8 2015 / po celý den
Polická pouť
Police nad Metují, náměstí a okolí
www.policko.cz

15. – 16. 8. 2015
Water-Bird Cup 2015
Červený Kostelec, Kemp Brodský
www.campbrodsky.cz

15 . – 22. 8. 2015
Hronovské orlíkovské přeháňky – HOP
Velké Poříčí, letiště
+420 607 560 957, lkvp@mybox.cz.

19. – 23. 8. 2015
Mezinárodní folklorní festival
Červený Kostelec, přírodní areál u Divadla J. K. Tyla
www.cervenykostelec.cz

21. – 24. 8. 2015
Maloskalické posvícení
Česká Skalice, Hurdálkovo náměstí
www.ceskaskalice.cz

22. 8. 2015 / 9 h
O pohár Jestřebích hor
Strážkovice, hasičské hřiště
+420 728 991 150

22. 8. 2015 / 18 h
Koncert „Za poklady Broumovska"
Teplice nad Metují, Kostel Sv. Vavřince
www.zapoklady.cz

22. 8. 2015
Rockstock
Broumov, Dětské hřiště
www.broumov-mesto.cz

27. – 30. 8. 2015
32. Mezinárodní
horolezecký filmový festival
Teplice nad Metují, kino - škola - fotbalové hřiště
www.horolezeckyfestival.cz

— Září —

4. – 6. 9. 2015
Podzimní brodský maratón
Červený Kostelec, Kemp Brodský
www.campbrodsky.cz

4. – 6. 9. 2015
11. Regionální zahrádkářská výstava
Teplice nad Metují, park – škola
www.teplicenadmetuji.cz

5. 9. 2015
Náchodské Kuronské slavnosti
Náchod, zámek
www.mestonachod.cz

6. 9. 2015
Den otevřených dveří ve Vile Čerych
Česká Skalice, Vila Čerych
www.centrumrozvoje.eu

6. 9. 2015
Vízmburské slavnosti
Červený Kostelec, Vízmburk
www.vizmburk.cz

11. 9. 2015
Věra Martinová a spol. - koncert
Police nad Metují, areál u Nebíčka
www.policko.cz

uzávěrka 11. 9. 2015
Rtyňské foto 2015
Rtyně v Podkrkonoší
+420 602 619 663, kultura@mestortyne.cz,
www.rtyne.cz

11. – 13. 9. 2015 / 9 – 17 h
Tradiční výstava jiřinek
Česká Skalice, maloskalická tvrz
www.muzeumbn.cz

11. – 13. 9. 2015
Sraz vodnických modelářů
Červený Kostelec, Kemp Brodský
www.campbrodsky.cz

12. 9. 2015 / 9 h
Dny evropského dědictví
Nové Město nad Metují, Husovo náměstí
www.novemestonm.cz

12. 9. 2015 / 12 h
Den obce Chvaleč
Chvaleč, koupaliště
www.chvalec.cz

12. 9. 2015 / 13 h
Za sportem na Hamra
Náchod
www.mestonachod.cz

12. 9. 2015
Zbečnický vandr
Zbečník a okolí
www.zbecnickyvandr.webnode.cz

12. 9. 2015 / 8 h
Specialized Rallye Sudety
Teplice nad Metují, náměstí
www.redpointteam.cz

12. – 13. 9. 2015 / 10 – 17 h
Dny evropského dědictví
Jaroměř, chrám sv. Mikuláše a kostel sv. Jakuba
www.jaromer-josefov.cz

12. – 13. 9. 2015
Špitál Art 2015
Jaroměř, Vojenská nemocnice v Josefově
+420 725 022 287

18. – 20. 9. 2015 / 9 – 16 h
Zahrádkářská výstava
Malé Svatoňovice, kulturní klub
www.malesvatonovice.cz

18. – 20. 9. 2015
Velký celostátní sraz koloběžkářů
Červený Kostelec, Kemp Brodský
www.campbrodsky.cz

19. 9. 2015 / 9 h
Ádr – Chvalič – Ádr
Horní Adršpach, budova OÚ
www.skalyadrspach.cz

19. 9. 2015
Den města Rtyně v Podkrkonoší
Rtyně v Podkrkonoší, areál Na Rychtě
+420 602 619 663, kultura@mestortyne.cz,
www.rtyne.cz

19. 9. 2015 / 8 h
Teplicko-adršpašská 33
Teplice nad Metují, koupaliště
www.spolek-radost.cz

28. 9. 2015 / 10 h
Svatováclavské slavnosti
Broumov, Mírové náměstí
www.broumov-mesto.cz

— Říjen —

říjen 2015
Dětský filmový festival
Červený Kostelec, Kino Luník 3D
www.cervenokostelecko.cz

říjen – listopad 2015
68. Polické divadelní hry
Police nad Metují, Kolárovo divadlo
www.policko.cz

3. 10. 2015 / 9 h
O posvícenský koláč
Strážkovice, hasičské hřiště
+420 728 991 150

8. 10. 2015 / 19 h
Věra Špinarová
Náchod, Divadlo Dr. J. Čížka
www.beraneknachod.cz

10. – 11. 10. 2015 / 9:30 h
Podzim v Ratibořicích 2015
Česká Skalice, zámek Ratibořice
www.zamek-ratiborice.cz

16. – 18. 10. 2015
20. ročník závodu psích spřežení
Červený Kostelec, Kemp Brodský
www.campbrodsky.cz a www.metuje.mushing.cz

17. 10. 2015 / 19 h
Koncert Bluegrassové dílny
Jindry Hylmara a Petra Brandejse
Malé Svatoňovice, kulturní klub
+420 604 600 685

17. 10. 2015
Zámecké strašidlení
Nové Město nad Metují, zámek
www.zameknm.cz

17. 10. 2015 / 7 h
Spadaným listím
Úpice, náměstí T. G. M.
www.jestrebibouda.cz

23. 10. 2015
20 let Bonifáce
Rtyně v Podkrkonoší, sportovní hala Orlovna
+420 603 546 021, bonifac.tanecniskola@seznam.cz,
www.bonifac.eu

30. 10. 2015
Strašidelná Alejka
Broumov, park Alejka
www.broumov-mesto.cz

30. a 31. 10 2015 / 17:30 – 19:30 h
Ottavo Piccolomini se loučí s návštěvníky
Náchod, zámek
www.zamek-nachod.cz

INZERCE

Československé opevnění

Areál československého opevnění čeká letos již 26. sezona. Každou sobotu od 10 do 18 hodin jsou otevřeny pěchotní sruby N-S 84 „Voda“ (v Bělovsi u Kauflandu), N-S 82 „Březinka“ a N-S 81 „Lom“ (k těm vede od Vody naučná stezka).

výhled na Dobrošov

bunkr Březinka

Návštěvníci Vody mají možnost poznat příběh československých legionářů nebo obránců hranic v kritickém roce 1938, na Březince je zase amatérští nadšenci provedou opraveným bunkrem, který je kompletně vybavený zbraněmi a dobovou technikou. V červenci a srpnu jsou navíc všechny objekty otevřeny denně a chystá se i řada zajímavých akcí.

23. 5. 2015 Muzejní noc na Vodě
20. 6. 2015 Dětský den na Březince
25. 7. 2015 Oživlá Březinka

Text: Ing. Pavel Topka, Ph.D.
Foto: Jan Záliš

dobové vybavení bunkru

značení naučné stezky

Křížový vrch v Adršpachu

Přijměte prosím pozvání do Adršpachu, a to nejen do skal. Málokdo ví, že jsou v Adršpachu ještě další možnosti trávení volného času. V loňském roce se podařilo opravit přístupovou cestu na Křížový vrch, takže nyní se na jeho vrcholek dostane téměř každý. Výlet k vyhlídce (669 m n. m.) si každý může přizpůsobit podle svých možností.

litinové reliéfy

Již při příjezdu do Adršpachu je Křížový vrch vidět hned za hlavním parkovištěm. Na samotnou vyhlídku se dostanete zhruba po dvou kilometrech chůze nejprve k lesu, kterým projdete až ke schodům, kde již začínají skály a v nich zasazené litinové reliéfy ze 17. století. To, že už jste se dostali na vrchol, poznáte podle železného kříže z roku 1857, na jehož podstavci jsou plastiky svatých - Anny, Josefa a Jana Nepomuckého. Odtud se naskýtá dech beroucí výhled do okolí.

Pokud se ještě nechcete vrátit zpět, je možné pokračovat dále po značených turistických cestách, popřípadě cyklotrasách. Turistické trasy míří do nedalekého Zdoňova, kde můžete navštívit velice cenný kostel svaté Trojice stavitele Carla Valmadiho, kamenný pranýř z roku 1668 a smírčí kříž. U cesty stojí socha sv. Václava, na jejímž podstavci jsou dva německé nápisy. Podle prvního z roku 1802 nechali sochu postavit Václav a Barbara Resmannovi, podle druhého nechal sochu v roce 1937 opravit baron Konstantin Nádherný z Borutína. U sochy sv. Václava se nabízí ještě jedna možnost, taková kratší varianta výletu. Pokud se Vám nechce do Zdoňova, je možné vrátit se zpět směrem do Adršpachu k budově zámku, ve kterém bude v letošním roce od května do konce srpna otevřena výstava kostýmů a rekvizit z pohádek, které se natáčely v Adršpašských skalách.

Aby byla procházka ještě zajímavější, bude během letošní sezony na cestě pod Křížovým vrchem zřízena naučná stezka, kde se dozvíte mnoho zajímavého, např. o místní fauně a flóře.

Text: Beata Radoňová
Foto: Jan Záliš

železný kříž

Studánecká Čapkiana

Ve dnech 12. – 13. června 2015 se uskuteční již 9. ročník literárního festivalu Studánecká Čapkiana. Pořadatelem je tradičně Muzeum bratří Čapků, Společnost bratří Čapků Malé Svatoňovice, obec Malé Svatoňovice a řada dobrovolníků.

děti čtou Čapka

Pátek bude ve Svatoňovicích, stejně jako v předcházejících ročnících, ve znamení Divadelní soutěžní přehlídky základních a středních škol, přičemž právě vysoká úroveň soutěžních vystoupení a perfektní příprava dětí provází přehlídku již několik ročníků.

Sobotní program bude zahájen programovým blokem s názvem „To mám z Čapků nejraději“. Děti, dospělí, ale i celé kolektivy mohou přijít a přečíst, diskutovat nebo jen naslouchat textům z díla sourozenců Čapkových. Odpoledne pak bude na náměstí K. Čapka slavnostně zahájen hlavní program, při němž se na pódiu budou střídat osobnosti z oblasti kultury, sportu a literatury a spolu s dětmi ze základní školy budou číst úryvky z textů sourozenců Čapkových, povídat si, ptát se. Stejně jako v minulých letech, kdy Čapkianu navštívila například Táňa Fišerová, Zdeněk Srstka, Ivana Andrlová, Jan Cimický, Eva Kantůrková nebo Ivan Klíma, také letos očekáváme účast známých osobností.

náměstí v Malých Svatoňovicích

Čapkiana

Odpolední doprovodný program v parku na náměstí vyplní hry a soutěže pro děti a loutkové divadlo. Volně přístupné bude po celý den Muzeum bratří Čapků. Samozřejmostí je občerstvení, výborná nálada a pohodová atmosféra. Po dobu Čapkiany bude v kulturním klubu letos jedinečná možnost vidět výstavu zajímavostí z depozitáře Muzea bratří Čapků a z vily Karla Čapka v Praze na Vinohradech.

Přijeďte do Malých Svatoňovic, těšíme se na Vaši účast.

Text: Eva Hylmarová
Foto: archiv muzea

Obec Malé Svatoňovice
Nádražní 105
Malé Svatoňovice
542 34
www.malesvatonovice.cz

- Muzeum a informační centrum
- Studánka a kostel
- Mariánský sad s Božím hrobem
- Dědičná štola Kateřina
- Rozhledna Žaltman
- Koupaliště
- Tenisové kurty
- Vojenské muzeum
- Expozice důlních strojů
- Tektonický zlom

Plánované akce:
Den obce 15.8.2015 od 14:00 na tenisových kurtech TJ Sokol. Z programu: sportovní disciplíny pro děti i dospělé, ukázka hasičské a vojenské techniky, skákací hrad, hudba.

Na podzim tohoto roku začnou velké oslavy 300 let od vzniku „Studánky“. Sledujte náš web a přijďte se podívat!

INZERCE

Letní sportování na Policku

víceúčelové sportoviště

koupaliště

Rozmanitá krajina v okolí Police nad Metují je jako stvořená pro milovníky cyklistiky, turistiky, nordic-walking nebo běhání. Vybírat lze z aktivit v přírodě, nebo aktivit provozovaných na sportovištích.

Jako forma odpočinku je čím dál víc populárnější rekreační běh. V našem regionu lze běžet takřka kamkoliv a těšit se z příjemně stráveného volného času. Pro většinu příznivců této aktivity není rekreační běhání pouze o tom shodit pár kil. Běh je i určitou formou odpočinku, hlavně psychického.

Město Police nad Metují proto připravilo pro běžce celkem 13 neznačených okruhů s cílem oslovit nabídkou opravdu všechny. Trasy jsou vedeny z velké části po značených cykloturistických trasách v okolí Police nad Metují a směřují např. na Ostaš, Hvězdu, Zděřinu nebo do malebných obcí Bělý,

nordic walking na Policku

Suchý Důl a Slavný. Pestrá krajina Policka a Broumovských stěn nabídne nejeden úžasný výhled. Na své si tak přijdou i milovníci skal, výhledů do krajiny či turisticky zajímavých míst.

Dnešní doba s sebou přináší spoustu technických možností. Všechny okruhy jsou k dispozici na sportovních webových stránkách města (www.sportvpolici.cz/beh-behani). Kdo patří mezi vlastníky „chytrého telefonu", ten jistě ocení možnost stáhnout si kompletní informace o trase do svého zařízení a mít je tak vždy k dispozici.

Pro vyznavače nordic-walking je zpracováno 12 tipů na vycházkové trasy. Okruhy vycházejí z polického náměstí, kde je rovněž umístěna informační tabule s přehledem jednotlivých tras: pěti pro začátečníky a sedmi pro pokročilé. Podrobné informace, popisy tras atd. opět poskytují sportovní webové stránky. Tištěné materiály k nordic-walking s popisem tras a mapou získají zájemci v místním informačním centru.

Přímo ve městě se nachází víceúčelové sportoviště, které je otevřeno denně (za příznivého počasí cca od dubna do října). K dispozici jsou 2 kurty, beach hřiště nebo hřiště na petanque. Doplňkovou službu poskytuje půjčovna s vybavením na tenis, volejbal, nohejbal, fotbal, beach volejbal nebo beach tenis.

V neposlední řadě lze využít místní koupaliště s plaveckým bazénem (25 m), bazénem pro neplavce a brouzdalištěm pro nejmenší.

Text: Martin Balák
Foto: archiv města Police nad Metují

Muzeum starožitných kočárků, panenek a listin

Rádi bychom Vás pozvali do našeho muzea starožitných kočárků, panenek a výrobních patentů, které je od 1. 6. 2014 otevřené v Náchodě, ul. Poděbradova 381.

muzeum kočárků

Každý z nás se v minulosti s dětským kočárkem důvěrně setkal, ale jenom nám to nějak nepřišlo. Dnes si můžete své vzpomínky osvěžit a potěšit se nádherou těchto starožitných kočárků. V našem muzeu na ploše 220 m^2 můžete obdivovat skvosty vyrobené od roku 1838 až do roku 1970 v časové vývojové ose. Výstava kočárků je doprovázena dobovými dekoracemi, jako jsou panenky, hračky, pokojíčky, ale též technickými zajímavostmi v podobě nejrůznějších výrobních patentů, kterých vlastníme několik tisíc.

Doposud se muzeum prezentovalo na ojedinělých výstavách pouze s částí svých bohatých sbírek. Přestavbou budovy v centru města Náchoda se splnilo naše přání vytvořit komplexní muzejní expozici, předvést sbírku kočárků jako celek a nabídnout ji návštěvníkům ke zhlédnutí po celý rok. Naším cílem je doplňovat sbírky o výjimečné exponáty z celého světa, ať již vyráběné sériově, kusově, nebo takové, které zůstaly svým jedinečným řešením pouze na papíře.

Text: Romana Hendlová
Foto: archiv muzea

starožitný kočárek

MĚSTSKÉ MUZEUM
NOVÉ MĚSTO NAD METUJÍ
vás co nejsrdečněji zve na výstavu

Z šatníku našich babiček

Neváhejte, neb tato krásná expozice bude k vidění pouze
od 1. května do 30. září roku 2015

Otevřeno každý den kromě pondělí od 9 do 17 hod. (pauza obědová 12:00-12:30)

Na Zadomí 1226 | tel. 491 472 119 | www.muzeum-nmnm.cz

UBYTOVÁNÍ nejen PRO CYKLISTY
V SRDCI KLADSKÉHO POMEZÍ

Ubytovna v centru Rtyně v Podkrkonoší nabízí:
- nově zrekonstruované pokoje
- dobíjení elektrokol
- nářadí k základním opravám
- možnost vyprat dresy
- půjčovnu kol

CYKLISTEVITANI.CZ
ubytovna.rtyne@seznam.cz
tel. č. 499 888 130, 724 735 002 více na www.rtyne.cz

INZERCE

Novinky z Broumova

Zavítejte do Broumova a seznamte se s novinkami, které město nabízí. Jednou z nich je pěší poznávací trasa, která prostřednictvím jedenácti dřevěných tabulí seznamuje nejen návštěvníky s památkami města a jeho okolím. Těšit se můžete například na Benediktinské opatství sv. Václava, vyhlídku Hladomorna, hřbitovní kostel Panny Marie, a především pánové jistě ocení zastávku u pivovaru Opat. Nenáročná trasa měří celkem 10 km. Její součástí jsou vyhlídková a odpočinková místa, a tak si na svém putování můžete odpočinout hned několikrát. Před cestou se však nezapomeňte stavit v informačním centru, kde Vás pro lepší orientaci vybaví mapkou.

náměstí s Mariánským sloupem

Při procházce Broumovem navštivte také Muzeum Broumovska, které sídlí v jedné z historicky nejzajímavějších částí benediktinského kláštera. Kromě stálé expozice „Historie Broumova a Broumovska" se v měsících červnu a květnu můžete těšit na zajímavou výstavu s názvem „Lidová roubená architektura Kladského pomezí – mizející tvář krajiny". Výstava připomíná, že lidové roubené stavby, které musely na počátku 20. století ustupovat rostoucímu průmyslu, patřily vždy k obrazu česko-polského příhraničí. V roce 1930 si Josef Zídka na stránkách vlastivědného sborníku „Od kladského pomezí" posteskl: „Dřevěné chaloupky, statky, stodoly, sruby…vše to mizí z našich vsí, schází a odchází. Místo dřeva cihla a kámen, škvár a beton, místo slámy tašky a eternit."

Největší novinkou v letošním roce je však otevření části revitalizovaného kláštera, jehož oprava probíhala po celý loňský rok. Obnovena byla přibližně jedna pětina objektu a také klášterní zahrada včetně staveb, které se v ní nacházejí. V klášteře vznikly nové učebny, nové nahrávací studio i koncertní sál. Během rekonstrukce byly opraveny podlahy a dřevěné konstrukce zasažené dřevomorkou. Restaurovány byly zajímavé fresky, skryté pod částí bílých omítek. Nad klenbu klášterní knihovny se navrátila kovová táhla, která byla kdysi odstraněna, a tak se klenba začala propadat. V knihovně se také restauroval strop včetně rozsáhlé fresky. V zahradě byl obnoven kuželník, který by měl nyní sloužit veřejnosti. Doplněny a opraveny jsou obvodové zdi, dům kuchaře i zahradníka, kašna, most spojující klášter a zahradu, pomník opata Jakuba II., a došlo také k opětovnému zprovoznění vodárenské věže. Z původního Dřevníku se nyní stal divadelní a koncertní prostor, který umožní realizovat programy připravené pro zahradu i v případě nepříznivého počasí.

Text: Eva Řemínková
Foto: Jan Flieger


Benediktinský klášter

Z trpaslíka obrem

Obešli jste celý Skalní ostrov, pravděpodobně asi nejpůsobivější část nejen Teplických skal, ale všech skalních labyrintů Broumovska, po zádech Vám stále ještě přebíhá chlad, držící se v soutěskách Sibiře, a všechny ty pískovcové skalní kolosy se tyčí okolo Vás a Vy máte pocit, že jste trpaslíkem, který jen omylem zavítal do říše titánů? S obdivem vzhlížíte k obrům kolem Vás a přemýšlíte, jaké by to bylo ocitnout se na chvíli na jejich místě? Pokud ano, tak právě pro Vás je určena nová turistická atrakce – rozhledna Čáp, která vyrostla na konci roku 2014 kousek od osady Skály na stejnojmenném vrcholu, který je se svými sedmi sty osmdesáti šesti metry zároveň nejvýše položeným místem NPR Adršpašsko-teplické skály.

výhled z rozhledny Čáp

Na vrchol se dostanete hned několika cestami. Ta nejjednodušší vede z osady Skály od zámečku Bischofstein, kam je možné dostat se autem. My Vám ale představíme jinou cestu, sice delší a vhodnou pouze pro pěší, ale o to zajímavější. Pokud jste tedy obešli skály a ocitli se znovu na místě, kterému se říká Skalní náměstí a kde se nachází nově zrekonstruovaná horolezecká chata, vraťte se zpět

Rozhledna Čáp

Sibiří a Anenským údolím na rozcestí U Krápníků. Odtud se vydejte po zelené turistické značce, která Vás vyvede ven ze skalního města, kolem luk na Záboři až pod Zvětralý vrch. V těchto místech narazíte na žluté turistické značení. Zároveň tudy prochází třicet šest kilometrů dlouhá cyklostezka, která milovníky kol navádí okruhem podél celého adršpašsko-teplického skalního komplexu. Žlutá značka Vás dovede až pod samotný Čapí vrch, odkud je to k rozhledně jen kousek, sice do kopce, ale to se dá u rozhledny očekávat. K rozhledně vyjdete po zeleném značení vlevo. Vpravo vede cesta do osady

kostrukce

Skály, kde k návštěvě lákají Černé jezírko, zřícenina středověkého hradu Skály či restaurace, kde si můžete po dlouhém výletu konečně odpočinout a posilnit se něčím dobrým. Tam se však vydejte až po návštěvě rozhledny, kam by se Vám s plnými bříšky již nechtělo. Rozhledna Čáp zaujme každého již z dálky, a to i přesto, že měří pouhých 13 metrů. Hloubavější jedinec začne okamžitě přemýšlet, jak se sem, na tak těžko přístupné místo uprostřed skal a lesů, taková konstrukce dostala. Koho napadá helikoptéra, tipuje správně. Jinak to vzhledem k členitému terénu ani nešlo. Kromě techniky bylo zapojeno i nemalé množství dobrovolníků a výsledek jejich snažení můžete posoudit sami. Vyběhněte po točitých schodech nahoru a staňte se na chvíli tím obrem, který s nadhledem a snad trochu potajmu sleduje hemžení „u svých obrovitých nohou". Dole pod Vámi se rozprostírá výhled na celou kouzelnou krajinu Broumovska a především skalní útvary Adršpašsko-teplických skal. Při dobrém počasí se můžete kochat výhledem na Krkonoše, Rýchory, Vraní hory, Ostaš, Broumovské stěny, Stolové hory a mnoho dalších více či méně vzdálených míst. Ještě si pamatujete pocit, který jste měli dole v chladných soutěskách Sibiře? A jaký pocit máte teď? Skály se možná zdánlivě staly menšími, ale to jim ani na chvíli neubralo na jejich síle a kouzlu, ba právě naopak. Pohled z obří perspektivy je snad ještě působivější a člověk chvílemi zapomíná dýchat, když se zamyslí nad silou, která tuto nádheru stvořila. A je až neuvěřitelné, jak rozdílný může být pohled na stejný svět, když se z trpaslíka stane obr.

Text: K. Cibulková, M. Tauchmanová
Foto: Jan Záliš

okolí rozhledny Čáp

Tip na výlet!
Teplice nad Metují město, žel. zastávka – (zelená t. zn.): Kamenec, Lokomotiva, Kraví hora, rozhledna na vrchu Čáp, zámeček Bischofstein – (žlutá t. zn.): žel. zastávka Teplice nad Metují – (14 km).

Navštivte novou rozhlednu na Čapím vrchu v Adršpašsko-teplických skalách a poznejte krajinu Kladského pomezí trochu z jiného úhlu. Výlet začíná na železniční zastávce Teplice nad Metují město a končí na železniční zastávce Teplice nad Metují. Při své cestě můžete kromě rozhledny na Čapím vrchu také obdivovat zajímavé skalní útvary jako je Lokomotiva nebo Tři mušketýři, vyšplhat na zříceninu hradu Skály a při dobré svačině na zámečku Bischofstein přemýšlet, podle čeho dostalo Černé jezírko svůj název.

Rozhledny a vyhlídková místa

Broumovské stěny

Adršpašsko-teplicko

Křížový vrch - 667 m n. m.
Soubor litinových reliéfů končící na vrcholové plošince, kde je železný kříž. Právě z hrany plošinky se nabízí krásný pohled na scenérii Adršpašských skal a jejich okolí. Výhled uzavírá hřeben Krkonoš s hrotem Sněžky.

Rozhledna Čáp - 786 m n. m.
Je to nejvyšší vyhlídka v Teplicích nad Metují, která nabízí výhled na přilehlé skalní město i na vzdálenější vrcholky hor. O rozhledně se více dočtete na str. 12.

Rozhledna Lenka – 663 m n. m.
Atypická rozhledna nacházející se na jižním okraji u osady Skály. Pohledy na Jiráskovy skály, Orlické hory či vrchol Ostaše.

Starozámecký vrch - 680 m n. m.
Zřícenina hradu Adršpach. Najdeme ji jihozápadně od Dolního Adršpachu. Otvírají se zde krásné výhledy na Jestřebí hory a za dobré viditelnosti i na Krkonoše.

Zřícenina skalního hradu Skály - 650 m n. m.
Působivou vyhlídkou jsou Jiráskovy Skály s výhledy do okolí.

Zřícenina skalního hradu Střmen - 642 m n. m.
K jeho pozůstatkům vede strmý výstup po schodech a žebřících. Na vrcholu skalních věží je vybudována ohrazená vyhlídka na Teplické skalní město, Krkonoše a údolí Metuje.

Broumovsko

Božanovský Špičák - 773 m n. m.
Je nejvyšším vrcholem Broumovských stěn na jejich jižním konci. Jeho jižní, strmá a skalnatá stráň padá do hlubokého Černého dolu, který odděluje Broumovské stěny od polských Stolových hor.

Honský Špičák - 652 m n. m.
Vyhlídkový kopec nad průsmykem Honské sedlo s rozhledem k polskému Mieroszówu, do údolí Stěnavy a na Javoří a Soví hory. Leží na hřebeni Broumovských stěn.

Hvězda - 674 m n. m.
Vyhledávané výletní místo na hřebenu Broumovských stěn. Důležitá křižovatka turistických cest v romantickém prostředí skalních roklí a útvarů. Z verandy turistické chaty a z ochozu kaple je úchvatný pohled do Broumovské kotliny se vzdálenou kulisou Kamenných, Javořích a Sovích hor.

Kamenná brána
Skalní vyhlídka, nacházející se při východním okraji vrcholu Velké kupy. Krátká odbočka dovede návštěvníky až k místu, kde seskupení okrajových skal překlenuté velkým skalním blokem tvoří kamennou bránu. Zpod kamenného oblouku se naskýtá výhled na celou Broumovskou kotlinu, Javoří hory i na vzdálenější Kamenné (Suché) a Soví hory v Polsku.

Koruna – 769 m n. m.
Nejvýraznější vrchol Broumovských stěn. S rozhledem na část Broumovské kotliny, polskou Hejšovinu, Bor a za dobrého počasí i na Jeseníky.

Modrý kámen - 686 m n. m.
Skalní vyhlídka s výhledem na Broumovsko.

Ovčín - 686 m n. m.
Vyhlídkové seskupení pískovcových skal s rozhledem na Broumovsko, Javoří a Soví hory.

Ruprechtický Špičák - 880 m n. m.
Kovová konstrukce, která je zároveň dominantou celého Broumovského výběžku, je umístěna v lesích. Z jedné strany můžeme vidět na Krkonoše, ve středu pak na Javoří hory s polskými Sovími horami a z levé strany je možno dohlédnout až na Orlické hory.

Slavenská vyhlídka - 600 m n. m.
Krásný výhled na Broumovskou kotlinu, Javoří a Soví hory.

Supí hnízdo - 702 m n. m.
Vrch s kruhovým rozhledem na Soví hory, Javoří hory, Broumovskou kotlinu, Orlické hory a Krkonoše. Leží na hřebeni Broumovských stěn.

Velká kupa - 708 m n. m.
Tímto místem vstupujeme na Velkou plošinu Stěn, do severního výběžku. Velká kupa je jedním velikým bludištěm, kterým se klikatí jediná turisticky schůdná cesta. Je zde i řada samostatných věží nabízejících hezké výstupy.

Českoskalicko

Barunčina vyhlídka – 444 m n. m.
Vyhlídka s posezením v přírodě. Poskytuje nádherné výhledy na blízké i vzdálenější okolí, často až na Kunětickou horu, Hradec Králové, Orlické hory i Krkonoše.

Rozhledna na Žernově – 375 m n. m.
Pohled na Jestřebí hory, Broumovské stěny, ale i Krkonoše a Orlické hory. O rozhledně se více dočtete na str. 5.

Jestřebí hory

Markoušovická rozhledna - 708 m n. m.
Z rozhledny se otevírají jedinečné výhledy například na Krkonoše, Rýchory, Vraní hory, Orlické hory nebo Českoskalicko. O rozhledně se více dočtete na str. 2.

Rozhledna Žaltman - 739 m n. m.
Železná konstrukce s točitými schody. Z plošiny je panoramatický výhled na Krkonoše, Rýchory, Vraní hory, Adršpašsko-teplické skály, Javoří hory, Soví hory, Broumovsko, Stolové hory, Králický Sněžník, Orlické hory.

Náchodsko

Hotel Vyhlídka - 522 m n. m.
Vyhlídka se pyšní překrásným rozhledem do širokého okolí nejen Kladského pomezí.

Jiráskova turistická chata – 624 m n. m.
Z rozhledny je vidět Náchodsko, Orlické hory a další místa Kladského pomezí. Stavba je postavená dle návrhu architekta Dušana Jurkoviče.

Rozhledna na Signálu – 496 m n. m.
Při dobré viditelnosti se turistům naskytnout daleké výhledy na Ostaš, Broumovské stěny, částečně Javoří hory, Jestřebí hory, Zvičinu, Krkonoše, polské Góry Stolowe, Orlické hory a Kralický Sněžník. O rozhledně se více dočtete na str. 4.

Slavný nad Zaječí roklí

Novoměstsko

Dvořáčkova vyhlídka
Z vyhlídky je krásný pohled na zámek.

Juránkova vyhlídka – 260 m n. m.
Najdete ji v místě, kde stával hrad Výrov. Z vyhlídky je krásný výhled na část města, která se nazývá Český Betlém.

Klosova vyhlídka - 315 m n. m.
Dlouhá léta byla vyhlídka zarostlá vegetací. Dnes, po vyřezání stromů ve stráni pod vyhlídkou, nabízí hezký pohled na historickou část města.

Rozhledna v obci Sendraž – 618 m n. m.
Víceúčelová věž nachází se v nejvyšším bodě Sendraže. Vyhlídková plošina je instalovaná ve výšce 28,3 m.

Vyhlídka Koníček
Vyhlídka na skalní plošině, která se tyčí nad hlubokým pekelským údolím. Z jeho vrcholu se naskýtá výhled do údolí Metuje, na protilehlý Sendražský kopec a na Dobrošov s Jiráskovou chatou na vrcholu a vesničkami rozesetými na jeho svazích.

Policko

Čertova skála
Osamocený skalní útvar nad Suchým Dolem. Pěkný výhled na obec, osadu Slavný, část Broumovských stěn, Hejšovinu, Bor.

Frýdlantská vyhlídka - 700 m n. m.
Vyhlídková skála na vrcholu stolové hory Ostaš s rozhledem na Kočičí skály, Hejdu, Teplické skály, Broumovské stěny atd.

Havlatka - 492 m n. m.
Návrší nad Policí nad Metují s pěkným okružním výhledem.

Hůrka
Svah nad Machovem. Od horního konce lyžařského vleku je krásný výhled na Machov, Machovský šefel, Ostaš, Broumovské stěny.

Klůček - 614 m n. m.
Zalesněný hřbet nad Policí nad Metují. Od kraje lesa výhled na město, Ostaš, Čáp, Turov a Policko. Na druhé straně lze spatřit část Broumovských stěn.

Krásná vyhlídka - 790 m n. m.
Vyhlídkové místo v pískovcové stěně pod Borem. Panoramatický výhled na Machovsko, Policko, Broumovsko, Hronovsko a Krkonoše.

Krtičkova vyhlídka
Vyhlídkové místo na východním okraji plošiny Horního labyrintu Ostaše.

Kyrillova vyhlídka
Vyhlídka vznikla nad Maršovem zásluhou orkánu Kyrill, který vymýtil část lesa, a tím dal vzniknout vyhlídce nad hlubokým údolím řeky Metuje, s výhledem na stolovou horu Ostaš.

Ostaš
Je to vrch opředený mnoha pověstmi. Jedná se o stolový vrch, zdaleka rozpoznatelný svým typickým tvarem, skrývá dvě skalní bludiště.

Strážnice
Vyhlídkový altán s posezením nad Policí nad Metují. Krásný výhled na město, Bor, Hejšovinu a Klůček.

Božanovský špičák

Polské příhraničí

Szczeliniec Wielki (Velká Hejšovina) - 919 m n. m.
Nejvyšší vrchol NP Stolové hory a zároveň nejvyšší pískovcový vrchol Polska. Výstup je možný po 665 kamenných schodech, které vedou průsmykem. Výchozím bodem je obec Karłów. Z vrcholu vyhlídky jsou vidět Krkonoše, Broumovské stěny, Skalniak (Błedne skały), Ostaš i Adršpašsko-teplické skály.

Fort Karola - 790 m n. m.
Jsou zde pozůstatky malé vojenské pevnosti, postavené v roce 1790. Za příznivého počasí odtud můžete spatřit i Hrubý Jeseník a Kralický Sněžník.

Naroznik
Výhled z okrajových skal nedaleko silnice z Kudowy do Karlowa, na modré značce z Lisiej Przełęci (Liščího sedla). Výhled na Góry Bystrzyckie, Orlické hory atd.

Radkowskie Skaly – Baszty (Radkovské skály – Bašty)
Mohutné skalní bašty Radkovských skal jsou jedním z nejatraktivnějších vyhlídkových míst Stolových hor. Výhled na část Stolových hor, Soví hory, Radków, Broumovsko.

Pielgrzym - 672 m n. m.
Vyhlídka se nachází v blízkosti významného poutního místa Wambierzyce, nazývané také slezský Jeruzalém. Z vyhlídky je možné vidět Góry Sowie, Góry Bardzkie, Radków.

Żelazno – vyhlídková věž Wapniarka
Z věže můžeme obdivovat panorama Bystrzyce Kłodzké na pozadí Bystřických hor.

Bledne Skaly
Vyhlídka na Machovsko ze skal na začátku prohlídkové trasy rezervace Bledné Skály v NP Stolové hory. Výstup možný jen vyznačenou trasou – výchozím místem je Karlow nebo Machov.

Podrobné informace k rozhlednám a vyhlídkovým místům Vám budou poskytnuty v informačních centrech Kladského pomezí.

Cyklobusy
Kladským pomezím

KRÁLOVÉHRADECKÝ KRAJ

Nechte se dovézt společně s Vaším kolem do turisticky zajímavých míst **Kladského pomezí, Krkonoš** a do polských **Stolových hor.**

Foto: Jan Zdiš © 2014

ČERVENÁ LINKA

Hradec Králové - Náchod - Adršpašsko-teplické skály - Pomezní Boudy

TAM	ODKUD - KAM	ZPĚT
čas	odjezd • zastávky • příjezd	čas
7:15	**Hradec Králové,Terminál HD**	**...**
7:35	Jaroměř, Na Špici	...
7:40	Jaroměř, aut. st.	...
7:55	Česká Skalice, nám.	...
8:06	Náchod, Staré Město, rozc.	...
8:10	**Náchod, aut. st.**	**18:40**
8:15		
8:25	Velké Poříčí, pošta	18:30
8:30	Hronov, aut. st.	18:25
8:38	Bezděkov n. Met., Na Mýtě	18:18
8:45	Police n. Met., aut. st.	18:10
9:05	Teplice n. Met., nám.	17:50
9:10	Teplice n. Met., skály	17:45
9:20	Adršpach, skály	17:35
9:25	**Adršpach, Horní Adršpach, žel. zast.**	**17:25**
9:40	Chvaleč, kino	17:10
10:00	**Trutnov, aut. nádr.**	**16:50**
10:05		**16:45**
10:25	Svoboda n. Úpou, aut. st.	16:25
10:30	Horní Maršov, most	16:20
10:35	Horní Maršov, Temný Důl, odb. Malá Úpa	16:15
(	Pec p. Sněžkou, Velká Úpa, nám.	16:10
(	**Pec p. Sněžkou, aut. st.**	**16:05**
(	Pec p. Sněžkou,Velká Úpa, nám.	16:00
10:35	Horní Maršov, Temný Důl, odb. Malá Úpa	15:55
10:50	Dolní Malá Úpa, Spálený Mlýn	15:45
11:00	**Horní Malá Úpa, Pomezní Boudy**	**15:35**

MODRÁ LINKA

Náchod - Kudowa Zdrój - Karłów - Broumov

TAM		ODKUD - KAM	ZPĚT	
čas	čas	odjezd • zastávky • příjezd	čas	čas
8:15	**12:15**	**Náchod, aut. st.**	**11:50**	**16:10**
-	-	Náchod, Běloves, Ida	-	-
8:19	12:19	Náchod, CLO	11:46	16:06
8:20	12:20	Kudowa Zdrój, Slone, CLO	11:45	16:05
-	-	Kudowa Zdrój, ul. Zdrojowa	-	-
8:25	**12:25**	**Kudowa Zdrój**	**11:40**	**16:00**
8:27	**12:27**		**11:38**	**15:58**
8:38	12:38	Karlów, Bledne skaly	11:25	15:45
8:50	**12:50**	**Karlów**	**11:15**	**15:35**
8:55	**12:55**		**11:10**	**15:35**
9:15	13:10	Radków	10:50	15:20
(	13:13	Ratno Górne	(	15:17
(	13:16	Ratno Dolne	(	15:14
(	13:20	Wambierzyce	(	15:10
(	*	-	(	*
(	...	-	(	...
(	...	-	(	...
9:24	...	Tlumaczów, CLO	10:35	...
9:25	...	Otovice, celnice	10:34	...
9:35	**...**	**Broumov, aut. st.**	**10:25**	**...**

* jede od 30. května do 28. září 2015 v sobotu, v neděli a ve svátky, v době letních prázdnin od 1. července do 31. srpna jede každý den

www.kladskepomezi.cz

Parní vlaky

nostalgická jízda

parní lokomotiva

kouřící parní lokomotiva

jízda muzejním vlakem

Oblíbeným cílem turistů jsou jízdy tzv. muzejních historických vlaků.

Vypravujeme vlaky, v jejichž čele je kouřící a pískající parní lokomotiva. Pro větší pohodlí cestujících máme ve vlaku zařazen vůz s prodejem drobného občerstvení a suvenýrů. Ve služebním voze přepravujeme kočárky a kola. Než vyjede lokomotiva na trať, musí se 12 hodin roztápět. Za celý den najezdí přibližně 110 km, spálí 2,5 tuny černého uhlí a spotřebuje cca 8 kubíků vody. Více informací na www.vytopnajaromer.cz.

Text: Bohuslav Škoda
Foto: archiv Železničního muzea Výtopna Jaroměř

JÍZDNÍ ŘÁDY 2015 ŽELEZNIČNÍ VÝTOPNA JAROMĚŘ PARNÍ LOKOMOTIVA 310.0134

Jaroměř - Hradec Králové hl. n. – Chlumec n. Cidlinou a zpět | jede v sobotu 27. června 2015

	9:18	odj.	Jaroměř	př.	16:41	
	9:28	↓	Černožice	↑		16:32
9:32	9:53	↓	Smiřice	↑	16:07	16:27
	10:02	↓	Lochenice	↑		15:59
	10:10	↓	Předměřice n. L.	↑		15:53
10:18	10:27	↓	Hradec Králové hl. n.	↑	14:31	15:40
	10:31	↓	Hradec Králové-Kukleny	↑		14:28
	10:46	↓	Praskačka	↑		14:17
	10:52	↓	Lhota pod Libč.	↑		14:03
	10:59	↓	Dobřenice	↑		13:56
	11:06	↓	Kratonohy	↑		13:48
11:12	11:38	↓	Káranice	↑	13:18	13:40
	11:48	↓	Nové Město n. Cidl.	↑		13:10
11:55		př.	Chlumec n. Cidl.	odj.		13:01

Jaroměř - Hradec Králové hl. n. a zpět | jede v neděli 28. června 2015 a 2. srpna 2015

9:18	13:18	odj.	Jaroměř	př.	11:27	16:41
9:28	13:28	↓	Černožice	↑	11:18	16:32
9:53	13:53	↓	Smiřice	↑	11:13	16:27
10:02	14:02	↓	Lochenice	↑	10:58	15:59
10:10	14:10	↓	Přeměřice n. L.	↑	10:52	15:53
10:18	14:18	př.	Hradec Králové	odj.	10:42	15:40

Jaroměř - Hradec Králové hl. n. – Týniště n. Orl. - Choceň a zpět | jede v sobotu 1. srpna 2015

	9:18	odj.	Jaroměř	př.	16:41	
	9:28	↓	Černožice	↑		16:32
9:32	9:53	↓	Smiřice	↑	16:07	16:27
	10:02	↓	Lochenice	↑		15:59
	10:10	↓	Předměřice n. L.	↑		15:53
10:18	10:38	↓	Hradec Králové hl. n.	↑	15:19	15:40
	10:45	↓	Hradec Králové zast.	↑		15:16
	10:52	↓	Hradec Králové Sl. předm.	↑		15:12
	11:03	↓	Blešno	↑		15:00
11:10	11:43	↓	Třebechovice p. Or.	↑		14:53
	11:54	↓	Petrovice n. Orl.	↑		14:42
12:00	12:40	↓	Týniště n. Orl.	↑	14:43	14:36
	12:13	↓	Žďár n. Orl.	↑		14:05
	12:21	př.	Borohrádek	odj.		13:59
	12:33		Čermná n. Orl.			13:46
	12:40		Plchůvky			13:38
	12:44		Újezd u Chocně			13:34
12:55			Choceň			13:21

Kdo si hraje nezlobí ...

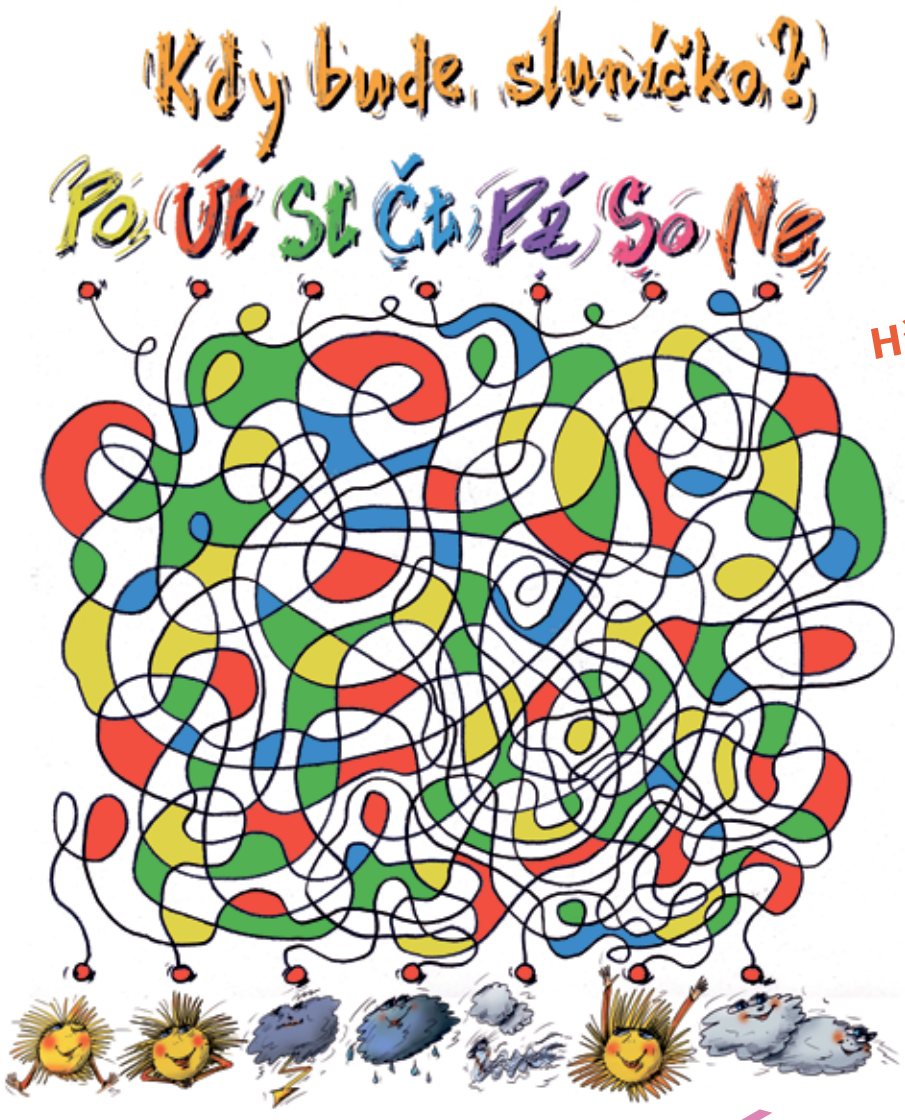

Hřebenovka →

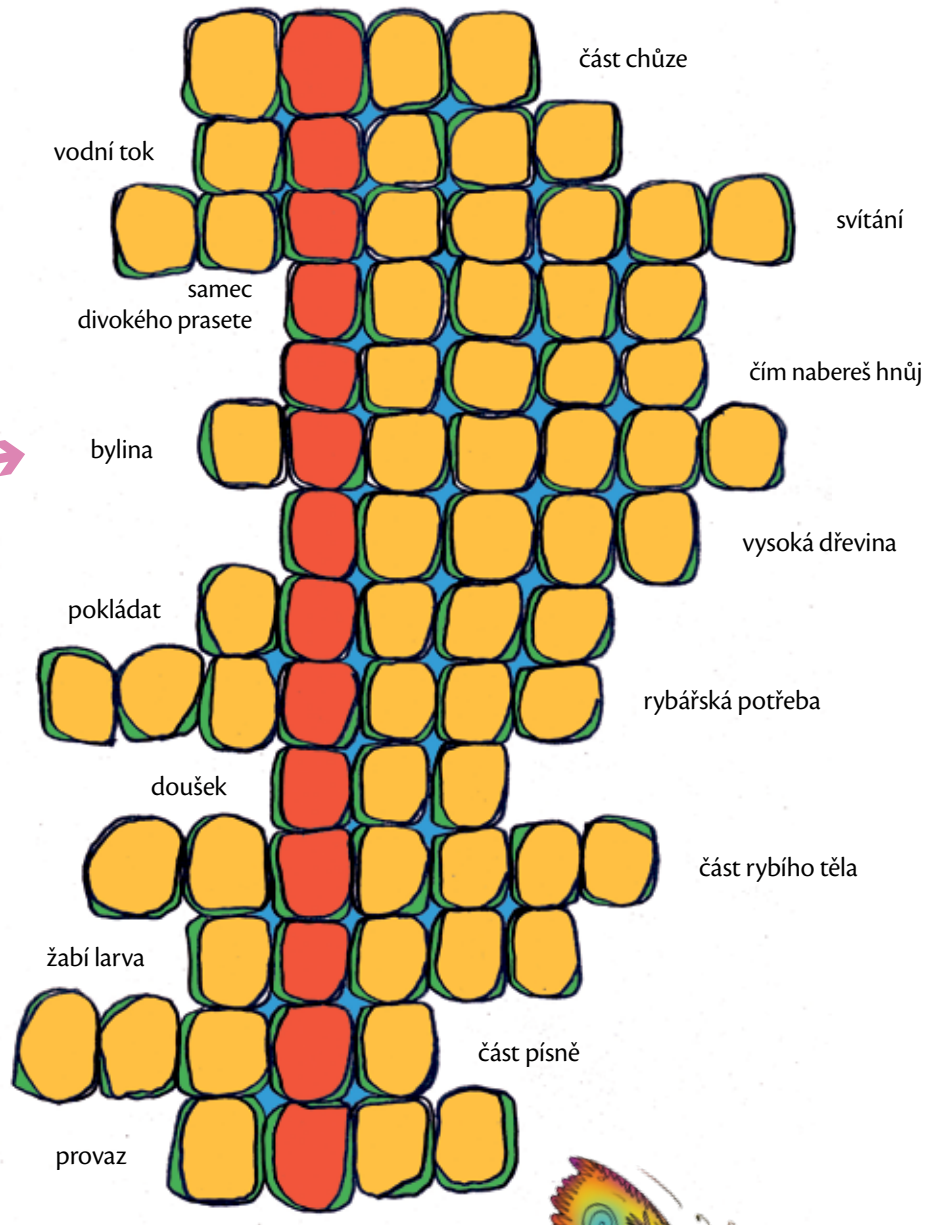

← Rozmotávačka

ROZLUŠTĚNÍ NAJDETE na
www.kladskepomezi.cz
nebo na
*www.facebook.com/**kladskepomezi***

↘ Najdi deset rozdílů

Informační centra v Kladském pomezí

Turistické informační centrum Adršpašské skály
Dolní Adršpach 26, pošta Teplice nad Metují 549 57
Tel.: +420 491 586 012, +420 731 151 656
info@skalyadrspach.cz
www.skalyadrspach.cz

Informační centrum Broumovska
Mírové náměstí 105, Broumov 550 01
Tel: +420 491 524 168
info@broumov.net , info2@broumov.net
www.broumov-mesto.cz

Regionální informační centrum Broumovska
Klášterní 1, Broumov 550 01
Tel.: +420 733 739 726, +420 733 739 728
sdmb@broumovsko.cz
www.broumovsko.cz

Infocentrum Neumann Reisen
Opočenského 70, Broumov 550 01
Tel.: +420 491 524 635
jan.neumann@tiscali.cz
www.neumann-reisen.info

Cestovní a informační centrum Červený Kostelec
Havlíčkova 654, Červený Kostelec 549 41
Tel: +420 498 100 657, +420 724 088 587
info@cervenokostelecko.cz
www.cervenokostelecko.cz

Regionální informační centrum Česká Skalice
Legionářská 33, Česká Skalice 552 03
Tel: +420 491 453 870
infocentrum@ceskaskalice.cz
www.ceskaskalice.cz, www.centrumrozvoje.eu

Informační bod Ratibořice
Kuželník – prostranství u Panského hostince, Ratibořice
Tel: +420 491 453 870
infocentrum@ceskaskalice.cz
www.ceskaskalice.cz, www.centrumrozvoje.eu

Informační centrum Hronov
nám. Čs. armády 500, Hronov 549 31
Tel: +420 491 483 646
info@mestohronov.cz
www.mestohronov.cz

Informační centrum Jaroměř
Nám. ČSA 16, Jaroměř 551 01
Tel: +420 491 847 220, +420 737 937 015
info@jaromer-josefov.cz
www.jaromer-josefov.cz

Informační centrum Malé Svatoňovice
Nám. Karla Čapka 147, Malé Svatoňovice 542 34
Tel: +420 499 886 295, +420 724 025 847
muzeumbricapku@seznam.cz
www.malesvatonovice.cz

Informační centrum Meziměstí (Centrum Walzel)
Dlouhá 138, Meziměstí 549 81
Tel. +420 702 208 528
ic@walzel.cz
www.walzel.cz

Městské informační centrum Náchod
Masarykovo nám. 74, Náchod 547 01
Tel.: +420 491 426 060, +420 778 411 680
infocentrum@mestonachod.cz
www.mestonachod.cz

Městské informační centrum Nové Město nad Metují
Husovo náměstí 1225, Nové Město nad Metují 549 01
Tel.: +420 491 472 119, +420 731 627 741
info@muzeum-nmnm.cz
www.infocentrum-nmnm.cz

Městské informační centrum Nové Město nad Metují – pobočka
U Zázvorky 1210, Nové Město nad Metují 549 01
Tel.: +420 491 470 334
info@muzeum-nmnm.cz
www.infocentrum-nmnm.cz

Informační centrum Police nad Metují
Masarykovo nám. 75, Police nad Metují 549 54
Tel: +420 491 421 501
infocentrum@policko.cz
www.policko.cz

Turistické informační centrum Teplice nad Metují
Horní 13, Teplice nad Metují 549 57
Tel: +420 491 581 197
info@teplickeskaly.com
www.teplickeskaly.com, www.teplicenadmetuji.cz

Informační centrum Úpice
Dr. A. Hejny 133, Úpice 542 32
Tel: +420 499 882 329, +420 604 863 693
info@icupice.cz
www.upice.cz, www.jestrebihory.net

Turistické noviny vydává: Branka, obecně prospěšná společnost pro rozvoj cestovního ruchu.

Náklad: 25 000 ks. ***Šéfredaktorka:*** Pavla Dušková. ***Redakční rada:*** Jana Rutarová, Ivona Košková, Mgr. Jiří Švanda, Ing. Roman Kejzlar. ***Korektury:*** Mgr. Boris Ekrt. ***Na přípravě vydání dále spolupracovali:*** Markéta Venclová, Lenka Lembejová, Eva Řemínková, informační centra Kladského pomezí.

Grafika a tisk: PINstudio.cz | Jan Záliš.

Za změny v programech zodpovídají pořadatelé. Za změny v kontaktech a otevíracích dobách zodpovídají poskytovatelé služeb a provozovatelé objektů. Za obsahovou správnost příspěvků zodpovídají jejich autoři. Chyby v tisku vyhrazeny.